


# Strategický plán rozvoje obce Bříza

na období 2021 – 2027



## Základní informace

<b>Název dokumentu:</b>	<b>Strategický plán rozvoje obce Bříza</b>
<b>Zadavatel:</b>	Obec Bříza
<b>Adresa:</b>	Bříza č.p. 110, 413 01 Roudnice nad Labem
<b>IČ:</b>	00263419
<b>Zástupce obce:</b>	Jitka Procházková, starostka obce
<b>Kontakt – telefon, email:</b>	+420 775 731 105, <a href="mailto:urad@obecbriza.info">urad@obecbriza.info</a>
<b>Oficiální webové stránky:</b>	<a href="http://www.obecbriza.info">www.obecbriza.info</a>
<b>Zpracovatel:</b>	Ing. Jana Chládková
<b>Kontakt – telefon, email:</b>	739 605 925, <a href="mailto:chladkovagdpr@gmail.com">chladkovagdpr@gmail.com</a>
<b>Rok zpracování:</b>	2021
<b>Dokument schválen:</b>	Usnesením zastupitelstva obce Bříza č. 10 ze dne 6. 12. 2021
<b>Forma schválení:</b>	Zastupitelstvem obce
<b>Doba realizace:</b>	2021 - 2027

## Obsah

1	Úvod.....	3
1.1	Postup a struktura zpracování Strategického plánu rozvoje obce Bříza.....	4
2	Analytická část.....	6
2.1	Charakteristika obce.....	6
2.1.1	Základní údaje.....	6
2.1.2	Území.....	6
2.1.3	Sídelní struktura.....	9
2.1.4	Historie obce.....	11
2.1.5	Obecní symboly.....	13
2.2	Demografické údaje.....	13
2.2.1	Vývoj počtu obyvatel.....	13
2.2.2	Věková struktura.....	16
2.2.3	Vzdělanostní struktura.....	17
2.3	Hospodářství, trh práce.....	19
2.3.1	Hospodářství.....	19
2.3.2	Trh práce, nezaměstnanost.....	21
2.3.3	Vyjíždka za prací a do škol.....	23
2.4	Doprava a infrastruktura.....	24
2.4.1	Dopravní infrastruktura.....	24
2.4.2	Technická infrastruktura.....	26
2.4.3	Odpadové hospodářství.....	28
2.5	Občanská vybavenost a služby.....	29
2.5.1	Bydlení.....	29
2.5.2	Školství.....	31
2.5.3	Zdravotnictví a sociální služby.....	31
2.5.4	Kultura, společenský život a sportovní zařízení.....	31
2.5.5	Sport a tělovýchova.....	32
2.6	Cestovní ruch, životní prostředí a zemědělství.....	32
2.6.1	Cestovní ruch.....	32
2.6.2	Životní prostředí.....	34
2.6.3	Zemědělství.....	35
2.7	Správa obce.....	36
2.7.1	Obecní úřad a kompetence obce.....	36
2.7.2	Hospodaření a rozpočet obce.....	37
3	SWOT ANALÝZA.....	39
4	Návrhová část.....	41
4.1	Strategická vize obce Bříza.....	41
4.2	Cíle, opatření a aktivity.....	42
4.2.1	Programové cíle.....	43
5	Podpora realizace Strategického plánu rozvoje obce.....	46
6	Rozvojové aktivity.....	47
7	Závěr.....	53
7.1	Seznam tabulek, obrázků a grafů.....	53
7.2	Zdroje.....	54

# 1 Úvod

Strategický plán rozvoje obce Bříza je střednědobý programový dokument, který formuluje rozvojové aktivity, strategické cíle a záměry obce na období 2021 – 2027 a představuje základní směr pro další úspěšný rozvoj obce. Jedná se o komplexní dokument, který formuluje strategii rozvoje celého území obce a neomezuje se pouze na jedno volební období zastupitelstva, ale dává ucelený přehled plánovaných záměrů v časovém horizontu 7 let. Dlouhodobý pohled rozvoje obce je pak obsažen ve strategické vizi na období 10 let.

Tento strategický dokument umožní obci naplňovat programové cíle a strategickou vizi, koordinovat aktivity a zájmy místních obyvatel, podnikatelských a ostatních subjektů působících v obci, chránit veřejný zájem a rozhodovat o rozvoji obce v širším koncepčním rámci. Současně je nástrojem zvyšování efektivity a plánování vynaložených obecních prostředků, jelikož obci umožní správně načasovat realizaci svých projektových záměrů a zajistit finanční zdroje pro realizaci těchto aktivit a soustředit se na získání finančních prostředků z dotací, které jsou efektivním nástrojem pro realizaci projektů a naplnění strategického plánu rozvoje obce. Získání dotačních prostředků z fondů EU, státního rozpočtu, kraje, nadací či jiných zdrojů je mnohdy vázáno právě na existenci strategického rozvojového dokumentu, což dále zvyšuje jeho nezbytnost a důležitost pro další rozvoj obce.

Strategické plánování vychází z aktuálního demografického, ekonomického, sociálního, kulturního a ekologického stavu území obce, přináší systematický, dlouhodobý a komplexní přístup a optimalizuje využití lidských a finančních zdrojů dlouhodobým sledováním předem vytýčeného cíle. Podklady pro analýzu a monitoring byly získány z dostupných zdrojů obce (webové stránky, územní plán), územně analytických podkladů ORP Roudnice nad Labem, Svazku obcí Podřipsko, MAS Podřipsko, Ústeckého kraje a České republiky, zejména pak z údajů Českého statistického úřadu, Ministerstva vnitra, Ministerstva financí, Regionálního informačního servisu Ministerstva pro místní rozvoj a dalších. Na základě analýzy jsou identifikovány problémy a příležitosti obce a sestaven plán, který v souladu programovými cíli představí řešení jednotlivých problémů a navrhne směr dalšího rozvoje obce. Strategický plán rozvoje obce Bříza na období 2021 – 2027 je dokumentem, který bude sloužit ke zlepšování kvality života obyvatel i návštěvníků obce a přispěje tak k rozvoji Ústeckého kraje a České republiky jako celku. Dokument je navržen jako otevřený a je tedy možné jej na základě aktuální situace doplňovat nebo provádět změny.

## 1. 1 Postup a struktura zpracování Strategického plánu rozvoje obce Bříza

Strategický plán rozvoje obce Bříza byla zpracován v roce 2021. Plán byl zpracován na základě obecných principů tvorby strategických rozvojových dokumentů a metodiky Ministerstva pro místní rozvoj. Při formulaci strategického dokumentu byly respektovány zásady trvale udržitelného rozvoje, jehož cílem je takový rozvoj, který zajistí rovnováhu mezi třemi základními pilíři: sociálním, ekonomickým a environmentálním, tzn. že „budou naplněny potřeby stávajících generací, aniž by byly ohroženy možnosti generací budoucích uspokojit jejich vlastní potřeby“. Plán byl zpracováván „participačním způsobem“. Na zpracování se podíleli zástupci samosprávy – členové zastupitelstva obce a dále byly pro formulaci cílů a projektových záměrů využity náměty od občanů z předchozích průzkumů obce. Z těchto námětů obec sestavila souhrn projektových záměrů, které by chtěla v budoucnu realizovat pro zajištění svého dalšího rozvoje.

Strategický plán se skládá ze dvou základních částí. První část je analytická, obsahující základní charakteristiku obce, historii, demografii, dopravu a infrastrukturu, vybavenost a služby, cestovní ruch, životní prostředí, zemědělství a další oblasti, tzn. stručnou socioekonomickou analýzu předmětného území. Hlavním účelem této analýzy bylo získat základní přehled o společenské a hospodářské situaci obce, tak aby mohl být definován výchozí stav a vymezeny základní závěry a trendy vývoje v posledních letech (situační analýza). Tato část plánu tvoří základní vstupní podklad pro další fáze zpracování dokumentu. Pro srovnání bylo v některých případech použito údajů okolních obcí, okresu, kraje a České republiky. Úvodní kapitola byla zpracována převážně na základě statistických dat, informací z veřejně dostupných zdrojů a také v ní byly použity údaje získané od představitelů obce.

Následně byla použita klasická metoda SWOT analýzy s cílem zjistit silné a slabé stránky obce a zmapovat příležitosti a ohrožení jejího budoucího rozvoje za účelem určení konkrétních oblastí strategických cílů směřujících k postupné realizaci vize (zhodnocení silných a slabých stránek a určení příležitostí a hrozeb pro další rozvoj), která poskytla podklad pro formulování strategické části. SWOT analýza byla využita jako vstup pro tvorbu návrhové – strategické části dokumentu.

Strategické (programové) cíle byly voleny s ohledem na reálné možnosti obce a jsou klíčové pro zpracování akčních plánů a projektů, ke kterým bude docházet v průběhu realizace tohoto strategického dokumentu.

Druhá, návrhová část dokumentu, je praktický výstup strategického rozvojového dokumentu, tedy Strategického plánu rozvoje obce. Zde je stanovena vize, cíle, opatření a rozvojové aktivity – konkrétní projektové záměry, které jsou přehledně utříděny do Zásobníku rozvojových aktivit (projektových záměrů). Zásobník obsahuje jak rozvojové aktivity připravené ke spolufinancování, tak i projektové záměry, které je nutné do této fáze nejprve dopracovat. Zásobník je dokument, který bude v průběhu realizace strategického plánu průběžně doplňován a obměňován.

## 2 Analytická část

### 2.1 Charakteristika obce

#### 2.1.1 Základní údaje

##### **Obec Bříza**

Status: obec

Sídlo: Bříza č. p. 110, 413 01 Roudnice nad Labem

Okres: Litoměřice

Kraj: Ústecký kraj

NUTS2: CZ04 – Severozápad

Obec s pověřeným obecním úřadem: Roudnice nad Labem

Obec s rozšířenou působností: SO ORP Roudnice nad Labem

Katastrální plocha: 778 ha

Počet katastrálních území: 1

Počet místních částí: 1

Počet bydlících obyvatel k 1. 1. 2021: 448

Nadmořská výška: 240 m. n. m.

První písemná zpráva o obci (rok): 1057

#### 2.1.2 Území

Obec Bříza leží v jižní části Ústeckého kraje v okrese Litoměřice v Řipské tabuli přibližně 10 km od Roudnice nad Labem, cca 50 km od krajského města Ústí nad Labem a stejně tak 50 km od okraje hlavního města Prahy. Obec leží v nadmořské výšce 240 m. n. m., její katastrální výměra činí 778,24 hektarů, má 1 katastrální území a 1 místní část. Obec se nachází na levém břehu řeky Labe. V obci se nenachází žádná vodoteč.

Obec Bříza spadá do správního obvodu obce s rozšířenou působností Roudnice nad Labem. Město Roudnice nad Labem je významným regionálním centrem, jelikož se zde nachází správní úřady, školy, nemocnice, policie, sportovní, kulturní a společenské zázemí a poskytuje pracovní příležitosti obyvatelům okolních obcí, kteří sem do zaměstnání dojíždí. Obec je členem Svazku obcí Podřipsko, MAS Podřipsko, SONO – sdružení obcí pro nakládání s odpady a Svazu měst a obcí ČR.

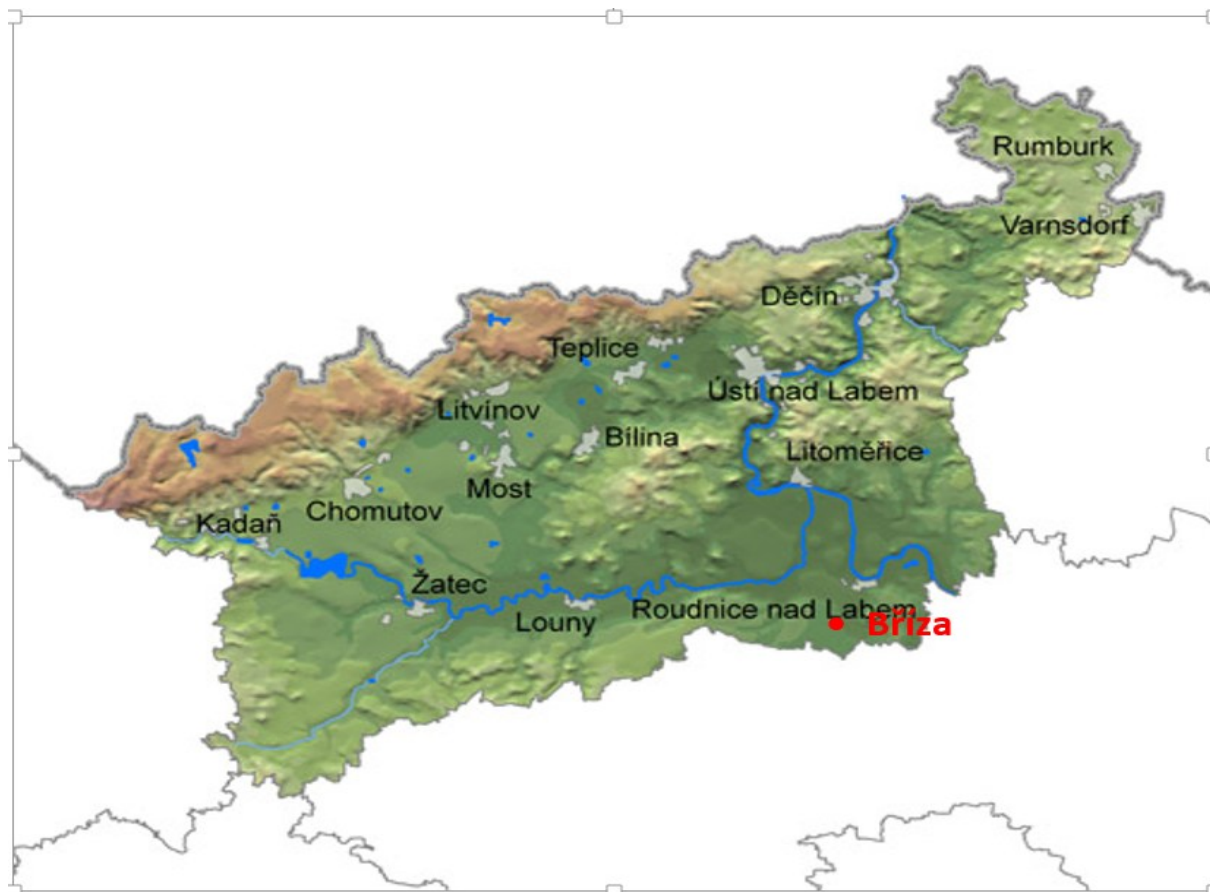
Faktorem, který významně ovlivňuje rozvoj území je geografická poloha. Ta spolu se vzdáleností územní jednotky od hlavních koncentrací obyvatelstva a dopravním napojením na hlavní komunikační infrastrukturu státního či nadstátního významu, přímo ovlivňuje atraktivitu jeho polohy.

Polohu území můžeme hodnotit na třech řádovostních úrovních a to: mikroregionální (poloha obce v rámci přirozeného mikroregionu), mezoregionální (poloha území v rámci okresu, příp. kraje, hlavním zdrojem exponovanosti na mezoregionální úrovni je krajské, příp. okresní město a hlavní komunikace v regionu) a makroregionální (poloha celého území v rámci ČR a jeho exponovanost vůči Praze, příp. hlavním evropským geoeconomickým zónám).

Poloha obce je z hlediska svého umístění poměrně příznivá. Zejména na makroregionální úrovni lze polohu obce hodnotit jako nejvýhodnější, jelikož sledované území leží na jedné z nejvýznamnějších geoeconomických os Evropy, která spojuje v severojižním směru Kodaň – Berlín – Drážďany – Prahu – Vídeň. Tato poloha je ještě zvýrazněna přítomností dálnice D8, která zvýhodňuje napojení obce na hlavní město Prahu a rovněž i vzdáleností od mezinárodního letiště v Praze – Ruzyni.

O něco méně výhodná je poloha na mezoregionální úrovni, která je vnímána vůči krajskému městu Ústí nad Labem a městům Litoměřice a Mělník a to především kvůli vzdálenosti a horší dostupnosti těchto měst jako sídel řady úřadů. Krajské město Ústí nad Labem je od obce vzdáleno cca 50 km. Tuto skutečnost ale výrazně zlepšuje existence dálnice D8, která zajišťuje, že je dostupnost krajského města relativně příznivá.

Díky dálnici D8, která prochází v těsné blízkosti územím obce, a blízkosti města Roudnice nad Labem jakožto obslužného centra jednotlivých obcí, lze i na mikroregionální úrovni polohu obce hodnotit jako výhodnou.



Obrázek 1 Obec Bříza v rámci Ústeckého kraje



Obrázek 2 Obec Bříza – umístění na mapě



**Obrázek 3 Obec Bříza - letecký pohled**

### **2.1.3 Sídelní struktura**

Obec Bříza je administrativně samostatná, má jednu místní část, jedno katastrální území a zařazením patří do kategorie venkovských obcí. Sídelní struktura území, které bylo vybráno pro srovnání, je význačná zastoupením malých venkovských obcí (200 – 499 obyvatel) s přirozeným spádovým centrem městem Roudnice nad Labem.

Obec Bříza leží v Litoměřickém okrese. Okres Litoměřice má rozlohu 1 032 km<sup>2</sup> a je tak druhým největším okresem Ústeckého kraje, z jehož rozlohy zaujímá 19,3 %. V roce 2020 hustota zalidnění okresu činila 115 obyvatel na 1 km<sup>2</sup> a litoměřický okres měl tak druhou nejnižší hustotu obyvatelstva v Ústeckém kraji. Ve srovnání s ním byla hustota zalidnění obce Bříza v roce 2020 ještě o něco nižší a to 58 obyvatel na 1 km<sup>2</sup>. Výrazně nižší byla také oproti hustotě zalidnění Ústeckého kraje, která v roce 2020 činila 153 obyvatel na 1 km<sup>2</sup> a také oproti České republice, která dosáhla hodnoty 136 obyvatel na 1 km<sup>2</sup>.

Hustota zalidnění srovnávaných okolních obcí má značně odlišné hodnoty. Obec Bříza s 58 obyvateli na 1 km<sup>2</sup> se spolu s obcemi Vražkov (53), Račiněves (57) a Kostomlaty pod

Řípem (55) pohybuje na spodní úrovni hustoty zalidnění mezi srovnávanými obcemi. Zhruba uprostřed jsou obce Ctiněves (67), Libkovice pod Řípem (70), Mnetěš (74), Bechlín (84) a Kleneč (90) a nejvyšší hustotu zalidnění má město Roudnice nad Labem – 771 a obce Vědomice – 167 a Straškov-Vodochody – 127 obyvatel na 1 km<sup>2</sup>, čímž se nejvíce přibližují hustotě zalidnění Ústeckého kraje (153) a České republiky (136). Srovnání jednotlivých obcí, města Roudnice nad Labem, okresu Litoměřice a ČR ukazují následující dvě tabulky.

**Tabulka 1 Základní charakteristika území – srovnání s okresem, krajem a ČR (2020)**

Územní jednotka	Počet obcí	Rozloha (km <sup>2</sup> )	Počet obyvatel	Hustota zalidnění na 1 km <sup>2</sup>
Okres Litoměřice	105	1 032	119 177	115
Ústecký kraj	354	5 339	817 004	153
Česká republika	6 258	78 867	10 693 939	136

Zdroj: ČSÚ, vlastní zpracování

**Tabulka 2 Základní charakteristika území – srovnání s okolními obcemi (2020)**

Územní jednotka	Počet částí obcí	Počet katastrů	Rozloha (ha)	Počet obyvatel	Hustota zalidnění na 1 km <sup>2</sup>
Bechlín	2	2	1525	1283	84
<b>Bříza</b>	<b>1</b>	<b>1</b>	<b>778</b>	<b>448</b>	<b>58</b>
Ctiněves	1	1	548	369	67
Kleneč	1	1	586	528	90
Kostomlaty pod Řípem	1	1	790	435	55
Krabčice	3	3	1031	889	86
Libkovice pod Řípem	1	1	795	559	70
Mnetěš	1	1	765	569	74
Račiněves	1	1	1 114	640	57
Straškov-Vodochody	2	2	844	1075	127
Vědomice	1	1	547	916	167
Vražkov	1	1	763	408	53
Roudnice nad Labem	2	2	1667	12 847	771
<b>Celkem</b>	<b>17</b>	<b>17</b>	<b>10 975</b>	<b>20 518</b>	<b>187</b>

Zdroj: ČSÚ, vlastní zpracování

#### 2.1.4 Historie obce

Obec Bříza leží ve staré a trvale osídlené kulturní krajině, což dokazují četné archeologické nálezy na jejím katastru. Tato lokalita byla osídlena již v době prehistorické. Ottův slovník naučný prezentuje Břízu jako „naleziště četných starožitností“. V roce 1841 byl v místě, kde se těžila hlína, nalezen bohatě vybavený hrob germánského bojovníka z 1. pol. 5. století. Důležitý archeologický nález byl učiněn v roce 1912, kdy místní občan Antonín Vysoký zakládal na východní straně obce opukový lom a přitom bylo odkryto křesťanské kostrové pohřebiště. Bylo zde nalezeno 30 koster a různé bronzové předměty (kruhy, náušnice, apod.), které byly předány muzeu v Roudnici nad Labem. Kostry ležely v řadách vždy hlavou k východu, jejich stáří bylo odhadnuto na 800 let. Dva z hrobů byly zakryty kamennými deskami s kříží. Na jedné byl kříž vytesán reliéfně a na druhé byl vyryt. V jednom z hrobů byl nalezen denár knížete Vratislava II. Podle archeologů v tomto místě stával hřbitov z doby počátku křesťanství v Čechách. Pohřebiště bylo zařazeno do 11. století.

Název obce pochází od místa, kde byla původní osada založena, a to v březovém háji. Původní název byl Břízí, ale postupem času se změnil na dnešní Bříza. V 10. století ves patřila pražským knížatům. Odtud pochází také první písemná zmínka o obci Bříza, a to když český kníže Spytihněv věnoval kolem roku 1057 kostelu svatého Štěpána v Litoměřicích několik obcí s poli, lesy a pastvinami. Mezi těmito obcemi byla i Bříza. Za krále Václava I. roku 1232 byl v Praze založen řád Templářů, který pak dostal i některé statky v Čechách, mezi nimi byla například Bříza a Vodochody. Další písemná zmínka z historie se datuje k roku 1294, když byla obec prodána řádem Templářů pražskému biskupovi Tobiášovi za 220 hřiven stříbra. Poté ves Bříza patřila klášteru augustiniánů-kanovníků v Roudnici nad Labem, který byl založen v roce 1333 pražským biskupem Janem IV. z Dražic. Vyplývá to z klášterního urbáře, který byl sestaven v roce 1338. V následujících letech patřila ves Bříza k arcibiskupskému statku Roudnice (nad Labem). Tato skutečnost vyplývá z urbáře sestaveném okolo roku 1390. Panství Roudnice patřilo pražskému arcibiskupovi až do roku 1431, kdy jej arcibiskup Konrád z Vechty zastavil svému roudnickému hejtmanovi Janovi ze Smiřic.

V dobách husitského hnutí bylo celé Podřipsko, tedy i Bříza, přívrženci husitského hnutí. Z let 1371 – 1377 pochází zmínka o šlechtici pocházejícím z Břízy, a to o vladykovi Jetřichovi z Břízy. Další zmínka o šlechtici pocházejícím z Břízy je z roku 1590 – vladyka Jeroným

Makovský z Břízy, který byl zapleten do vzpoury proti císaři Rudolfu II., za což mu byl jeho majetek zkonfiskován.

Vraťme se ale zpět do roku 1575, kdy roudnické panství získává do trvalého dědičného držení Vilém z Rožmberka. Ze zápisu v deskách zemských vyplývá, že ves Bříza byla součástí roudnického dominia. Po Rožmberkově smrti v roce 1592 dědila Roudnici s hradem a příslušnými vesnicemi vdova Polyxena z Pernštejna. Ta se v roce 1603 vdala za Zdeňka Vojtěcha Popela z Lobkowicz na Vysokém Chlumci. Zdeněk Vojtěch, povýšený v roce 1624 do dědičného knížecího stavu, zemřel v roce 1628. Statky spravovala vdova Polyxena a v roce 1635 vše převedla na svého jediného syna Václava Františka Eusebia. Jeho potomci, knížata z Lobkowicz, vládli na Roudnici, která se nakonec stala centrem vévodství, do konce patrimoniální správy, kterou v roce 1850 nahradila správa státní zřízením okresních soudů, okresních, městských a obecních úřadů. Vedle biskupství a pak arcibiskupství pražského patřili Lobkowiczové k dominantním držitelům Břízy s nejdélsí tradicí.

Z novodobější historie se dozvídáme, že byl v Bříze kolem roku 1899 zřízen obecní vodovod, který přiváděl vodu do obce z vroubků nacházejících se na Račiněvském vrchu. Tento vodovod fungoval do roku 2002, kdy byl zrušen, protože prameny, které jej napájely, vyschly. Dodnes se místu, kde vyúsťoval, říká jako za starých dob „U kolečka“. Z těchto dob, kdy obec trpěla suchem, také pochází nová studna zřízená roku 1907 před hostincem „U kopítka“, kde se voda čerpala z hloubky 72 m.


Další záznamy pak máme až z počátku 20. století. V této době již byla Bříza dosti rozvinutou a bohatou obcí. Bohatství obce dokazuje i to, že se v obci nacházelo velké množství statků a asi 120 domů, ve kterých žilo okolo 700 obyvatel. Dobře se tu dařilo různým živnostem – byli zde 3 hostinští, 2 krejčí, 2 řezníci, zedník, 2 obuvníci, 2 truhláři, 2 hokynáři, kovář, kolář, pokrývač a sedlář. Byly tu také 4 obchody se smíšeným zbožím, obchod s dobyt看kem, výčep kořalky, prodejna hliněného a kamenného nádobí, prodejna uhlí a dříví, v provozu byla také cihelna. Obec měla dvojtřídní školu, svou činnost zde provozovalo také několik spolků – Sbor dobrovolných hasičů, Řemeslnický a dělnický spolek „Svornost“ a Místní odbor Národní Jednoty Severočeské.

### 2.1.5 Obecní symboly

Právo užívat obecní symboly byly uděleny obci Bříza předsedou Poslanecké sněmovny Parlamentu ČR 9. 12. 2015 rozhodnutím č. 44.

Znak obce: Ve stříbrném štítě pod červenou hlavou se zlatým tlapatým křížem bříza přirozené barvy na zeleném trávniku.

Vlajka: List tvoří žerďový červený pruh široký třetinu délky listu se žlutým tlapatým křížem v horní polovině pruhu a dva vodorovné pruhy, bílý a zelený. Poměr šířky k délce listu je 2:3.



**Obrázek 4 Znak a vlajka obce**

*Zdroj: Registr komunálních symbolů PSP ČR*

<https://rekos.psp.cz/detail-symbolu/id/aec72c0e-8d3b-4695-a30a-ff84316bd206>

## 2.2 Demografické údaje

### 2.2.1 Vývoj počtu obyvatel

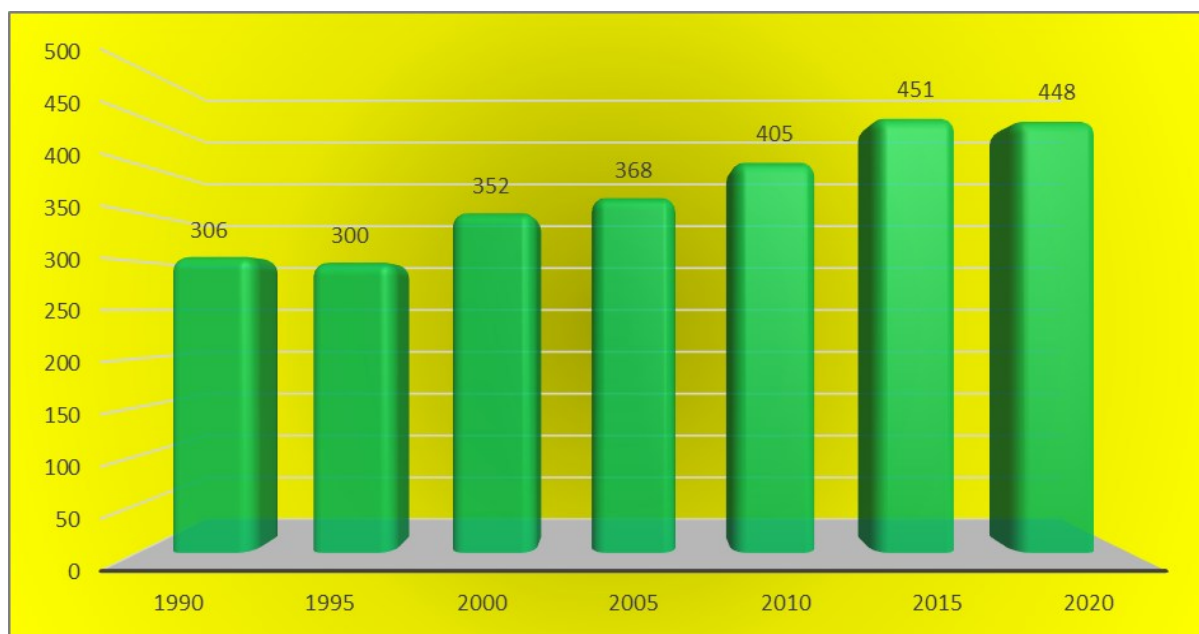
Dlouhodobý vývoj počtu obyvatel obce byl za 30 posledních let příznivý a od roku 1990 postupně stoupal. V roce 1990 měla obec 306 trvale hlášených obyvatel a v roce 2020 již 448. Index růstu počtu obyvatel 2020/1990 dosahuje 146,4 %, což znamená, že v daném období vzrostl počet místních občanů o 46,4 % a absolutně jde o přírůstek 142 osob. Dlouhodobý vývoj počtu obyvatel obce od roku 1990 do roku 2020 ukazuje následující tabulka a graf.

**Tabulka 3 Dlouhodobý vývoj počtu obyvatel obce Bříza**

Obec	počet obyvatel							Index růstu
	1990	1995	2000	2005	2010	2015	2020	2020/1990
Bříza	306	300	352	368	405	451	448	146,4 %

Poznámky: index růstu – poměr počtu obyvatel ve dvou časových horizontech x 100

Zdroj: ČSÚ, vlastní zpracování

**Graf 1 Dlouhodobý vývoj počtu obyvatel obce Bříza**

Zdroj: ČSÚ, vlastní zpracování

Postupně stoupající počet obyvatel naznačuje, že je tato lokalita pro život přiměřeně atraktivní. Zájem o bydlení je dán především blízkostí hlavního města Prahy a její dobrou dostupností po dálnici D8, které zajišťují výbornou polohu obce pro vyjížďku za prací, ale i kulturou, nákupy, zdravotními či dalšími službami. Atraktivitu této lokality dále zvyšuje kvalitní přírodní a krajinné zázemí, přiměřená velikost obce, jež poskytuje dobré základní vybavení, kvalitní dopravní a technickou infrastrukturu, pracovní příležitosti v blízkém okolí, zejména pak ve městě Roudnice nad Labem a to vše je podpořeno i zařazením obce do rozvojové osy OS2, která předpokládá růst sídel do ní náležejících.

Určitá stagnace nárůstu počtu obyvatel v posledních pěti letech, tj. 2015 – 2020, kdy se počet obyvatel obce pohybuje kolem 450, jak ukazuje graf vývoje celkového počtu obyvatel v letech 2005 – 2020 níže, může být způsobena nedostatkem ploch k bydlení v obci.

Zastupitelstvo obce na svém zasedání 1. listopadu 2021 schválilo záměr změny územního plánu, jehož předmětem je revize pozemků určených k zastavění, včetně vymezení nových ploch pro bydlení.

**Graf 2 Vývoj celkového počtu obyvatel obce Bříza v letech 2005 – 2020**



Zdroj: ČSÚ, vlastní zpracování

Další tabulka níže mapuje přírůstky počtu obyvatel obce v letech 2005 – 2020. V tabulce je uveden počet narozených, zemřelých, přistěhovalých a vystěhovalých osob.

**Tabulka 4 Vývoj počtu obyvatel obce Bříza v letech 2005 – 2020**

Rok	Stav k 1. 1.	Narození	Zemřelí	Přistěhovalí	Vystěhovalí	Přírůstek přirozený	Přírůstek migrační	Přírůstek celkový	Stav k 31. 12.
2005	368	7	3	19	9	4	10	14	382
2006	382	5	3	28	10	2	18	20	402
2007	402	6	3	35	34	3	1	4	406
2008	406	7	1	8	14	6	-6	-	406
2009	406	3	6	17	15	-3	2	-1	405
2010	405	11	4	21	12	7	9	16	421
2011	412	8	6	14	11	2	3	5	417
2012	417	7	7	25	6	-	19	19	436
2013	436	10	5	35	15	5	20	25	461
2014	461	6	3	6	19	3	-13	-10	451
2015	451	4	5	8	11	-1	-3	-4	447
2016	447	5	3	17	19	2	-2	-	447

2017	447	4	2	13	13	2	-	2	449
2018	449	2	2	14	9	-	5	5	454
2019	454	4	3	14	27	1	-13	-12	442
2020	442	4	3	18	13	1	5	6	448

Zdroj: ČSÚ, vlastní zpracování

Růst počtu obyvatel je mimo jiné faktory ovlivněn zejména počtem osob, které se do obce stěhují. Za sledované období se do obce přistěhovalo celkem 292 osob a vystěhovalo se 237 osob. Nejvyšší migrační přírůstek byl zaznamenán v roce 2013, kdy se do obce přistěhovalo 35 osob a odstěhovalo se 15 osob (migrační přírůstek činil 20 osob). Po tomto roce jsou hodnoty migračního přírůstku spíše záporné anebo jen mírně plusové. Dalším ukazatelem je počet narozených dětí. Za sledované období se v obci narodilo celkem 93 dětí, tj. průměrně 6 dětí za rok. Hodnoty přirozeného přírůstku ovlivňuje i počet zemřelých osob, který za sledované období činil celkem 59 osob (průměrně 4 osoby za rok).

Z tabulky je patrná určitá stagnace migračního přírůstku v posledních letech, který určuje růst celkového počtu obyvatel. Z trendu vývoje počtu obyvatel je patrná potřeba posílení atraktivity území obce z hlediska rozvoje bydlení (obytné funkce). Migrace do obce by byla jistě vyšší, pokud by byly k dispozici plochy pro bydlení a výstavbu rodinných domů.

### 2.2.2 Věková struktura

K 31. 12. 2020 žilo v obci Bříza 448 trvale hlášených obyvatel; z toho 243 mužů a 205 žen. Podíl osob starších 65 let na celkovém počtu obyvatel obce Bříza byl 16,5 %; zatímco v okrese Litoměřice činil 20,5 % a celorepublikový podíl byl 20,2 %. Podíl dětí do 14 let na celkovém počtu obyvatel obce byl 20,5 %; v okrese Litoměřice 16,3 % a celorepublikový podíl byl 16,1 %. Podíl osob od 15 do 64 let (ekonomicky aktivních obyvatel) činil v obci Bříza 62,9 %; v okrese Litoměřice 63,2 % a v České republice 63,8 %. Oproti celorepublikovému vývoji stárnutí obyvatel převyšuje počet dětí (92 osob) počet osob starších 65 let (74 osob), což snižuje průměrný věk obyvatel obce Bříza na 38,7 let, zatímco průměrný věk v ČR v roce 2020 byl 42,6 let a v okrese Litoměřice 42,5 let. Věkové rozložení a průměrný věk obyvatel obce Bříza v roce 2020 ukazuje následující tabulka.

**Tabulka 5 Věkové rozložení obyvatel obce Bříza k 31. 12. 2020**

		<b>Celkem</b>	<b>Podíl (%)</b>	<b>Muži</b>	<b>Ženy</b>
<b>Počet obyvatel</b>		448	100	243	205
v tom ve věku (let)	0-14	92	20,5	49	43
	15-64	282	62,9	158	124
	65 a více	74	16,5	36	38
<b>Průměrný věk (let)</b>		38,7		37,9	39,8

Zdroj: ČSÚ, vlastní zpracování

Index stáří obce (65+/0-14 v %) v roce 2020 činil 80,4 %, v České republice 125,5 % a v litoměřickém okrese 125,5 %. V ČR k 31. 12. 2020 žilo 2 158 322 osob starších 65 let a 1 719 741 dětí od 0 do 14 let a v okrese Litoměřice 24 388 osob starších 65 let a 19 440 dětí od 0 do 14 let. Oproti tomu v obci Bříza v žilo 74 sobo starších 65 let a 92 dětí, což je vzhledem k hodnotám ČR a okresu Litoměřice pozitivní vývoj. Srovnání hodnot indexu stáří obce Bříza, okresu Litoměřice a České republiky v roce 2020 ukazuje tabulka níže.

**Tabulka 6 Index stáří - srovnání obec, okres, stát k 31. 12. 2020**

<b>Počet obyvatel</b>	<b>Celkem</b>	<b>0-14</b>	<b>15-64</b>	<b>65+</b>	<b>index stáří (%)</b>
<b>Subjekt</b>					
Obec Bříza	448	92	282	74	<b>80,4</b>
okres Litoměřice	119 177	19 440	75 349	24 388	<b>125,5</b>
Česká republika	10 701 777	1 719 741	6 823 714	2 158 322	<b>125,5</b>

Zdroj: ČSÚ, vlastní zpracování

### 2.2.3 Vzdělanostní struktura

Vzdělanostní struktura obyvatel obce Bříza je ve srovnání s celorepublikovým průměrem méně příznivá. Informace ze Sčítání lidu, domů a bytů z roku 2011<sup>1</sup> uvedené v tabulce a grafu níže ukazují, že v obci převažuje obyvatelstvo se středním odborným vzděláním bez maturity, kterého dosáhlo 146 osob, tj. 45,6 % z celkového počtu obyvatel 15+. Následuje úplné střední vzdělání s maturitou, které mělo 59 osob, tj. 18,4 % a základní vzdělání vč. neukončeného

<sup>1</sup> Výsledky Sčítání 2021 prozatím nejsou k dispozici. Budou zveřejněny na přelomu let 2021 a 2022.

Zdroj: <https://www.czso.cz/csu/scitani2021/vysledky>

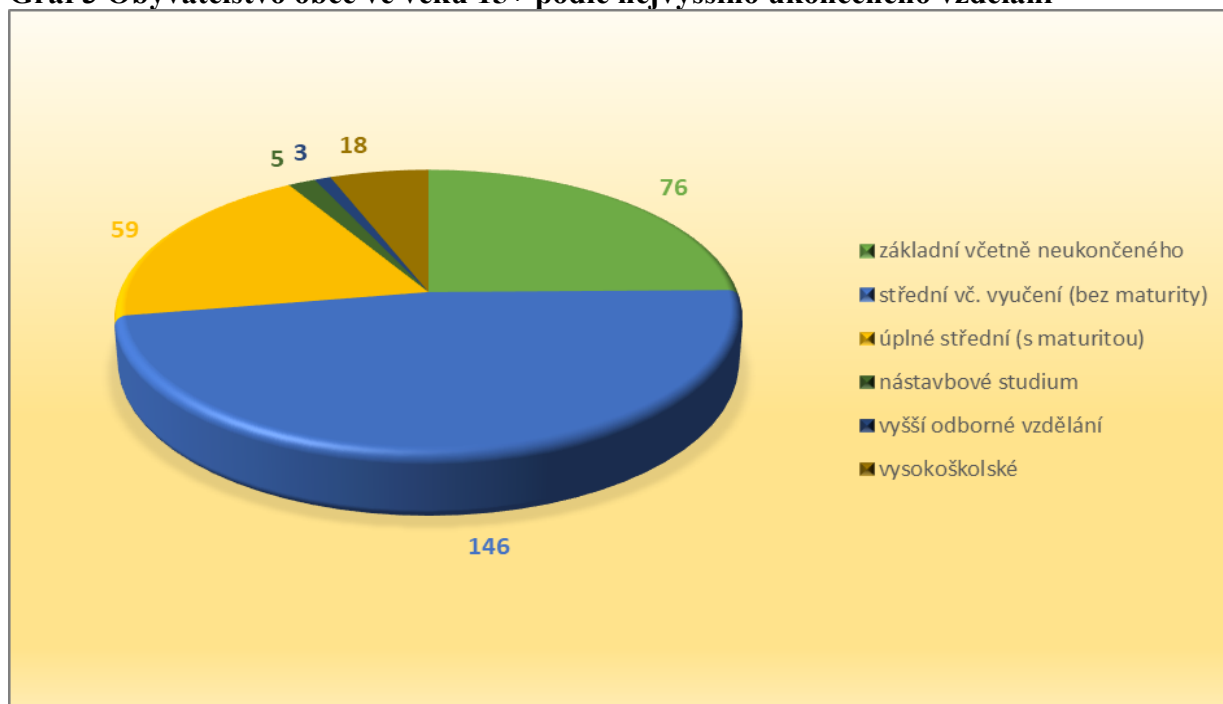
76 osob, tj. 23,8 %. Vysokoškolské vzdělání bylo zaznamenáno u 18 osob, tj. 5,6 %. Právě poměrně vysoký počet osob se základním a neukončeným vzděláním a nízký počet vysokoškoláků je důvodem tohoto hodnocení. Tato nepříznivá vzdělanostní struktura obyvatelstva může být důsledkem zemědělského charakteru regionu, ze kterého vychází i struktura pracovních příležitostí.

**Tabulka 7 Obyvatelstvo obce Bříza podle nejvyššího ukončeného vzdělání**

		Celkem	muži	ženy
<b>Obyvatelstvo ve věku 15 a více let</b>		320	157	163
z toho podle stupně vzdělání	bez vzdělání	-	-	-
	základní včetně neukončeného	76	31	45
	střední vč. vyučení (bez maturity)	146	81	65
	úplné střední (s maturitou)	59	24	35
	nástavbové studium	5	1	4
	vyšší odborné vzdělání	3	1	2
	vysokoškolské	18	10	8

Zdroj: ČSÚ – Sčítání lidu, domů a bytů 2011

**Graf 3 Obyvatelstvo obce ve věku 15+ podle nejvyššího ukončeného vzdělání**



Zdroj: ČSÚ – Sčítání lidu, domů a bytů 2011, vlastní zpracování

## 2.3 Hospodářství, trh práce

### 2.3.1 Hospodářství

Na území obce bylo k 31. 12. 2020 registrováno celkem 84 podniků a z toho bylo 33 podniků se zjištěnou aktivitou. Nejvíce subjektů bylo zastoupeno v oboru stavebnictví (17) a ve velkoobchodu a maloobchodu, opravy a údržby motorových vozidel (16). Převážnou část ekonomických subjektů tvoří samostatní podnikatelé podnikající na živnostenské oprávnění. Podrobný přehled podnikatelských subjektů dle právní formy a oborů převažující činnosti je uveden v následujících dvou tabulkách a grafu.

**Tabulka 8 Podnikatelské subjekty podle právní formy k 31. 12. 2020**

	Registrované podniky	Podniky se zjištěnou aktivitou
<b>Celkem</b>	<b>84</b>	<b>33</b>
Fyzické osoby	69	26
- z toho podnikající dle živnostenského zákona	66	23
Právnícké osoby	15	7
- z toho obchodní společnosti	5	2

Zdroj: ČSÚ, vlastní zpracování

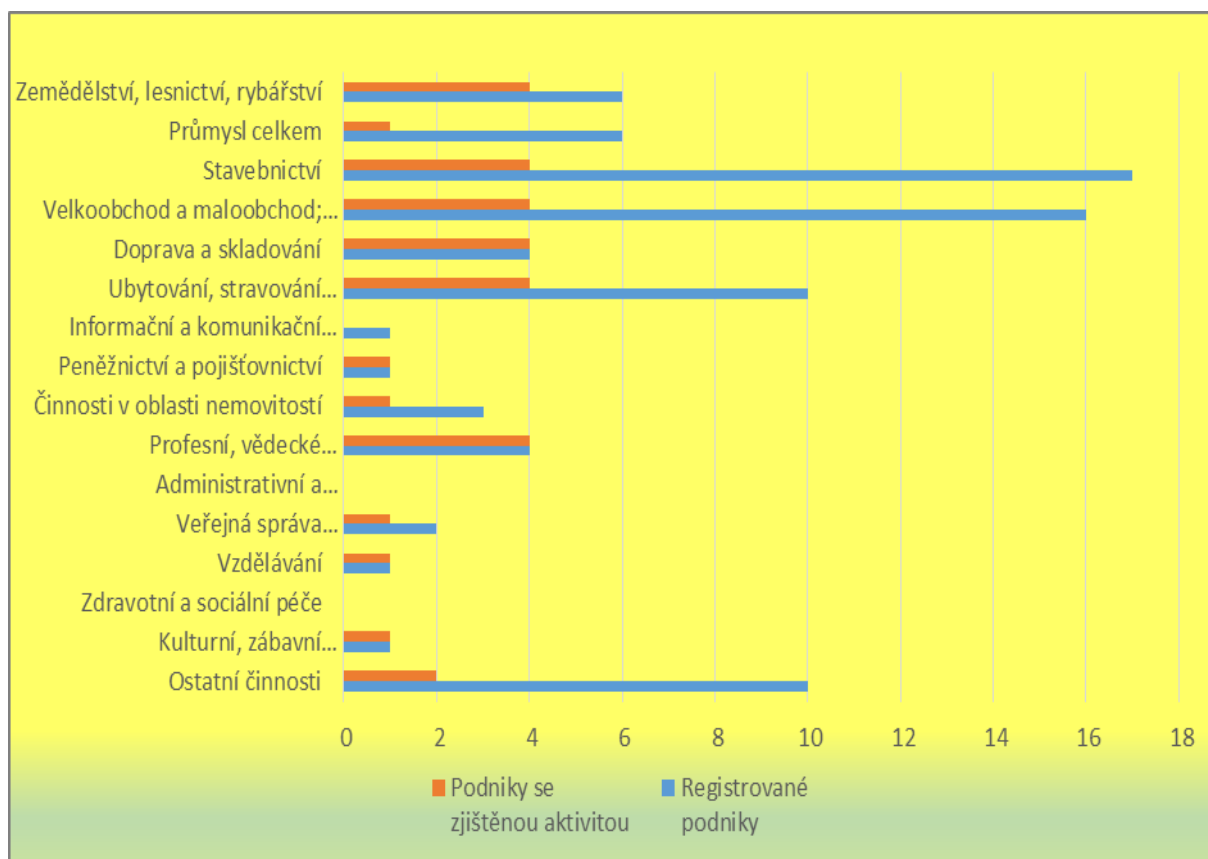
**Tabulka 9 Podnikatelské subjekty podle převažující činnosti k 31. 12. 2020**

Činnost	Registrované podniky	Podniky se zjištěnou aktivitou
<b>Celkem</b>	<b>84</b>	<b>33</b>
Zemědělství, lesnictví, rybářství	6	4
Průmysl celkem	6	1
Stavebnictví	17	4
Velkoobchod a maloobchod; opravy a údržba motorových vozidel	16	4
Doprava a skladování	4	4

Ubytování, stravování a pohostinství	10	4
Informační a komunikační činnosti	1	-
Peněžnictví a pojišťovnictví	1	1
Činnosti v oblasti nemovitostí	3	1
Profesní, vědecké a technické činnosti	4	4
Administrativní a podpůrné činnosti	-	-
Veřejná správa a obrana; povinné sociální zabezpečení	2	1
Vzdělávání	1	1
Zdravotní a sociální péče	-	-
Kulturní, zábavní a rekreační činnosti	1	1
Ostatní činnosti	10	2

Zdroj: ČSÚ

**Graf 4 Podnikatelské subjekty podle převažující činnosti k 31. 12. 2020**



Zdroj: ČSÚ, vlastní zpracování

### 2.3.2 Trh práce, nezaměstnanost

Podíl ekonomicky aktivních obyvatel (15 – 64 let) na celkovém počtu obyvatel obce Bříza v roce 2020 činil 62,9 %; v obci bylo 282 ekonomicky aktivních obyvatel z celkového počtu 448 obyvatel. Počet ekonomicky aktivních obyvatel je za posledních 10 letch poměrně stabilní a pohybuje se v rozmezí 278 – 309. Dlouhodobý vývoj počtu ekonomicky aktivních obyvatel v obci Bříza v letech 2010 – 2020 ukazuje následující tabulka a graf.

**Tabulka 10 Vývoj počtu ekonomicky aktivních obyvatel obce Bříza (15 – 64 let)**

2010	2011	2012	2013	2014	2015	2016	2017	2018	2019	2020
292	282	295	309	302	299	293	292	292	278	282

Zdroj: ČSÚ, vlastní zpracování

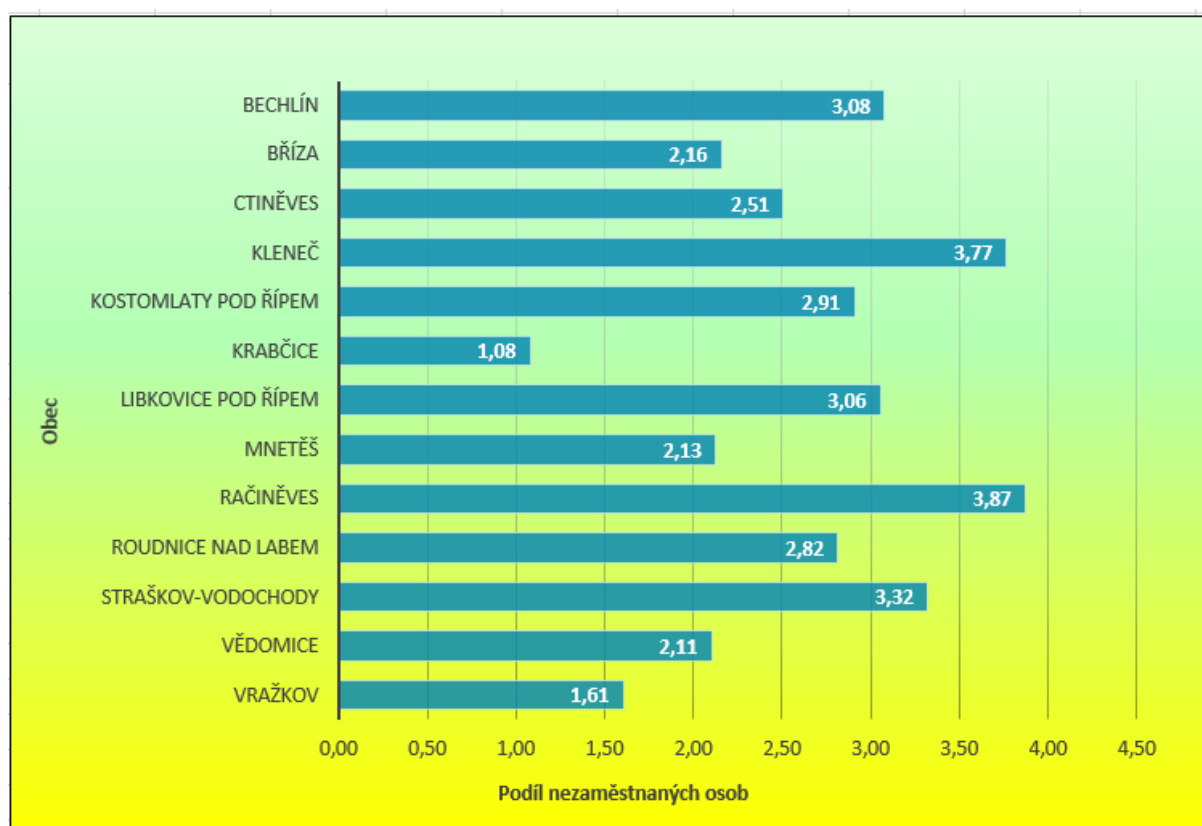
**Graf 4 Vývoj počtu ekonomicky aktivních obyvatel (15 - 64 let) v letech 2010 – 2020**



Zdroj: ČSÚ, vlastní zpracování

K 31. 12. 2020 byl počet dosažitelných uchazečů<sup>2</sup> v evidenci Úřadu práce ČR ve věku 15 – 64 let 6 osob – 2 muži a 4 ženy. Podíl nezaměstnaných osob<sup>3</sup> v obci Bříza k 31. 12. 2020 činil 2,16 %. Pro srovnání v tom samém období byl podíl nezaměstnaných osob v České republice 4,02 %, v Ústeckém kraji 5,46 %, v okrese Litoměřice 3,74 %, v Roudnici nad Labem 2,87 % a v okolních obcích: Bechlín 3,8 %, Ctiněves 2,54 %, Kleneč 3,77 %, Kostomlaty pod Řípem 2,91 %, Krabčice 1,08 %, Libkovice pod Řípem 3,06 %, Mnetěš 2,13 %, Račiněves 3,87 %, Straškov –Vodochody 3,32 %, Vědomice 2,1 % a Vražkov 1,61 %. Podíl nezaměstnaných osob v obci Bříza a srovnání s okolními obcemi ukazuje následující graf.

**Graf 5 Podíl nezaměstnaných osob obce Bříza – srovnání s okolními obcemi**



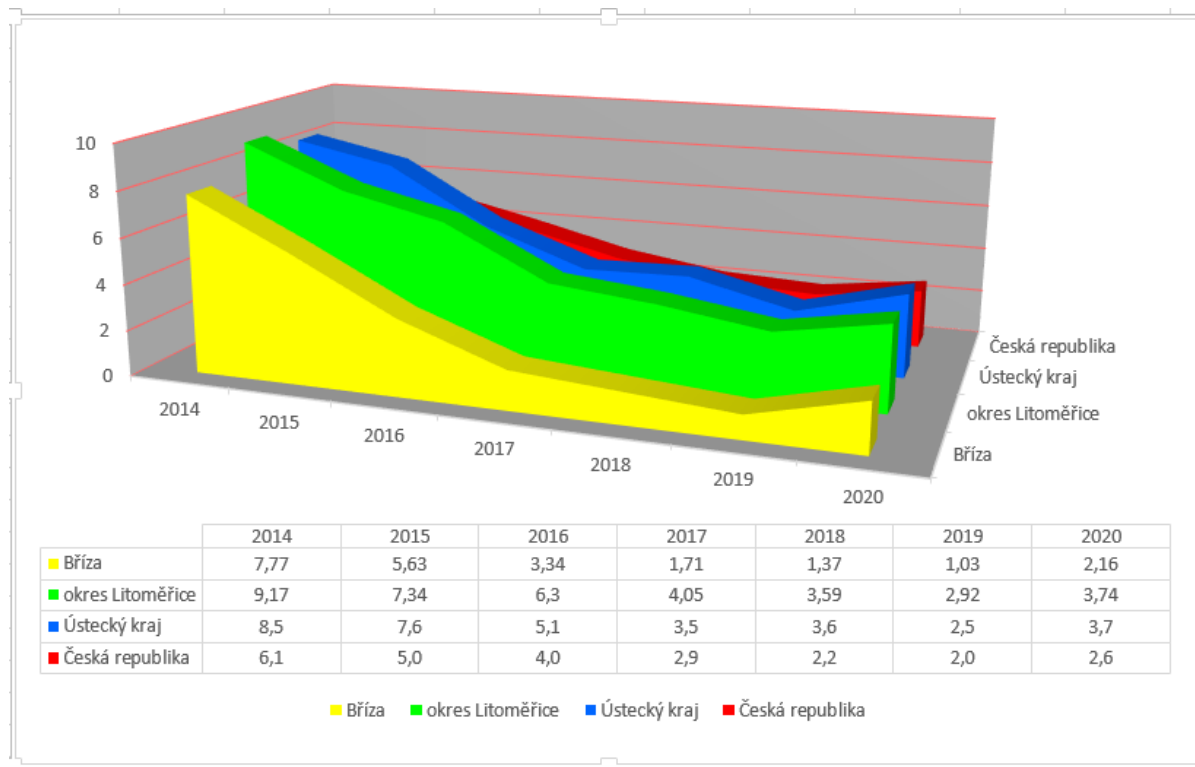
Zdroj: ČSÚ, vlastní zpracování

<sup>2</sup> Dosažitelní uchazeči jsou uchazeči o zaměstnání ve věku 15 – 64 let, kteří mohou bezprostředně nastoupit do zaměstnání při nabídce vhodného pracovního místa, tj. evidovaní nezaměstnaní, kteří nemají žádnou objektivní překážku pro přijetí zaměstnání.

<sup>3</sup> MPSV počínaje lednem 2013 přešlo na nový ukazatel registrované nezaměstnanosti v ČR s názvem Podíl nezaměstnaných osob, který vyjadřuje podíl dosažitelných uchazečů o zaměstnání ve věku 15 – 64 let ze všech obyvatel ve stejném věku. Tento ukazatel nahrazuje doposud zveřejňovanou míru registrované nezaměstnanosti. Pro potřeby statistik z územního hlediska se vychází z počtu obyvatel v členění podle jednotlivých obcí, který se aktualizuje 1x ročně.

Ve srovnání s územím okresu Litoměřice je velikost i vývoj nezaměstnanosti v obci Bříza dlouhodobě pozitivní, jak ukazuje následující graf.

**Graf 6 Územní srovnání vývoje nezaměstnanosti v letech 2014 - 2020 (v %, k 31. 12.)**



Zdroj: ČSÚ, vlastní zpracování

### 2.3.3 Vyjížděka za prací a do škol

Pracovní příležitosti jsou v obci malé. V obci působí pouze společnost BOHEMIA PAPER s.r.o., která se zabývá tiskem a výrobky z papíru (přání, novoročenky, svatební tiskoviny) a nově byla otevřena opravná gastro vybavení. Tyto společnosti ale vytváří jen velmi omezené množství pracovních příležitostí. Lidé proto vyjíždějí mimo obec za prací, zejména pak do Roudnice nad Labem, Mělníka, Štětí a Prahy.

Mobilita pracovní síly je hodnocena na datech ze Sčítání lidu, domů a bytů 2011, což je jediný relevantní zdroj. Vzhledem k možným změnám v oblasti mobility je k hodnocení přistoupeno spíše tendenčně. V roce 2011 bylo v obci 282 ekonomicky aktivních obyvatel (15 – 64 let). Do zaměstnání nebo do škol vyjíždělo za hranice obce celkem 105 obyvatel; z toho 67 do zaměstnání a 38 do škol. Podrobnější informace ukazuje následující tabulka – Vyjíždějí do zaměstnání a škol.

Tabulka 11 Vyjíždějící do zaměstnání a škol – obec Bříza

Vyjíždějící do zaměstnání a škol		Počet	
Vyjíždějící celkem		105	
v tom	vyjíždějící do zaměstnání	67	
	v tom	v rámci obce	4
		do jiné obce okresu	34
		do jiného okresu kraje	1
		do jiného kraje	28
		do zahraničí	-
	vyjíždějící do škol	38	
	v tom	v rámci obce	-
mimo obec		38	

Zdroj: ČSÚ – Sčítání lidu, domů a bytů 2011

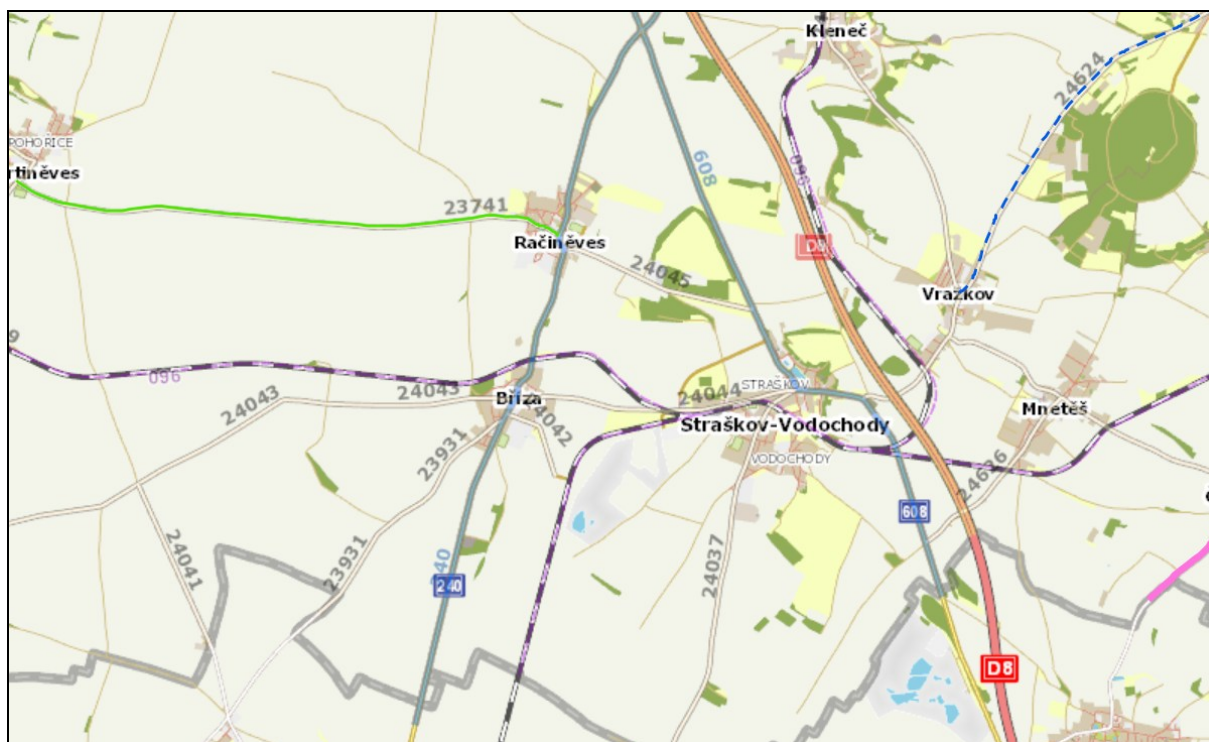
## 2.4 Doprava a infrastruktura

Jedním z nejdůležitějších faktorů, které významně ovlivňují atraktivitu obce, její hospodářství a možnosti dalšího rozvoje, je dopravní a technická infrastruktura. Jedná se o civilizační hodnoty, které ovlivňují rozhodování obyvatel při výběru místa, ve kterém budou žít.

### 2.4.1 Dopravní infrastruktura

Poloha obce Bříza a její umístění v blízkosti hlavního města Prahy a dobrému napojení na regionální centra je značně výhodná. Velkou výhodou je ta skutečnost, že se obec nachází v blízkosti dálnice D8, která ji spojuje s hlavním městem Prahou přímo a nepřímo pak s okresním městem Litoměřice a krajským městem Ústí nad Labem. Význam tohoto silničního tahu nabývá stále více na důležitosti, především vzhledem k trendu migrace obyvatel do mikroregionu, kde mohou využít bydlení v klidné venkovské lokalitě v blízkosti přírody s dojížděnkou za prací, kulturou, sportem, nákupy atp. do Prahy či měst, které jsou v blízkosti jako je město Roudnice nad Labem, Mělník, Libochovice či Velvary. Obec Bříza leží v blízkosti rozvojové osy OS2 Praha – Ústí nad Labem – hranice ČR/Německo(Dresden). Rozvojová osa je součástí multimodálního transevropského dopravního koridoru (dálnice D8, železniční trať č. 090, labská vodní cesta) a náleží do ní centra osídlení: Mělník, Roudnice nad Labem, Lovosice, Litoměřice, Děčín.

Území obce je také dobře napojeno na nadřazenou silniční dopravní síť. Mezi další poměrně významný dopravní tah patří silnice I. třídy č. 8 procházející mikroregionem souběžně s dálnicí a silnice II. třídy č. 240 Praha – Kralupy – Velvary – Roudnice nad Labem procházející intravilánem obce a spojující území s hlavním dojížděkovým centrem Roudnicí nad Labem směrem na sever a s městem Velvary směrem na jih. Silniční síť je dále tvořena hustou radiální silniční sítí III. třídy (III/24042, III/24043, III/24044, III/23931), procházející intravilánem obce. Na tuto silniční síť navazují místní a účelové komunikace, které obsluhují území obce. Stávající silniční síť je dostatečná, kapacitní, vyhovující potřebám obce a zajišťující dobrou dopravní obslužnost celého území. Dopravní infrastrukturu v obci Bříza zachycuje následující obrázek.



**Obrázek 5 Dopravní infrastruktura obce Bříza**

Zdroj: Geoportál Ústeckého kraje: <https://geoportal.kr-ustecky.cz/gs/vsechny-mapy/>

Veřejná hromadná doprava je zajišťována železničními a autobusovými spoji (linkami). Oba druhy dopravy se však potýkají s určitou mírou ztrátovosti. Důvodem ztrátovosti je i klesající poptávka, která je zapříčiněna především nárůstem osobních automobilů a nárůstem nákladů na veřejnou dopravu.

Obcí prochází jednokolejná železniční trať lokálního významu (regionální dráha) č. 095 Roudnice nad Labem – Straškov – Vodochody – Libochovice a č. 096 Roudnice nad Labem – Straškov – Zlonice. V územním plánu je navrženo posunutí zastávky Račiněves východním směrem blíže k centru obce v návaznosti na vymezené plochy.

Veřejná autobusová doprava je zajišťována jednou autobusovou linkou Dopravní společnosti Ústeckého kraje, příspěvková organizace č. 552680 Roudnice n. L. – Račiněves – Horní Beřkovice. Na území obce je jedna zastávka. Do katastru obce zasahuje ochranné pásmo vzletového a přistávacího prostoru letišť Roudnice (LKRO) a Sazená (LKSZ).

Pro pohyb pěších jsou určeny chodníky, které zajišťují bezpečnost chodců a jsou umístěny v celé obci, jak podél hlavních průtahů silnic, tak podél některých místních komunikací. Podél hlavního průtahu obcí – silnice II. třídy č. 240 jsou chodníky vybudovány po celé její délce. Další chodníky jsou podél silnic III. třídy od obecního úřadu směrem na Hospozín a dále směrem na Radešín a Straškov. Chodníky jsou vybudovány také u většiny místních komunikací (k obchodu, před kulturním domem atp.).

Z hlediska prostupnosti krajiny je v územním plánu obce navržena obnova pěších tras i napojení na regionální a nadregionální síť cyklotras a turistických tras, zejména na trasu Mšené Lázně – Bříza – Říp. Územím obce prochází regionální cyklostezka 3096 Ctiněves – Peruc. V úseku Bříza – Račiněves je navrženo přeložení trasy na polní cestu při západním okraji obce Bříza vedoucí paralelně s komunikací II/240. Územní plán počítá dále s rozšířením místních cyklostezek vedoucích z centra obce Bříza jihovýchodně směr Straškov – Vodochody, západně směr Radešín a jižně směr Velvary. Obnova a rozšíření sítě lesních a polních cest v krajině do budoucna umožní vedení hipostezek v katastru obce Bříza.

#### **2.4.2 Technická infrastruktura**

Technická infrastruktura přispívá ke zlepšení kvality života obyvatel obce, usnadňuje jim každodenní činnosti a přispívá k udržení obyvatelstva ve venkovském prostoru. Dobrá technická vybavenost zvyšuje atraktivitu obce a je rozhodujícím faktorem a společenským požadavkem rozhodujícím o výběru místa, ve kterém chtějí lidé žít.

Technická vybavenost obce Bříza je na dobré úrovni. Obec má veškerou základní technickou infrastrukturu – vodovod, kanalizaci, čistírnu odpadních vod a plyn. Srovnání vybavenosti okolních obcí je uvedeno v tabulce níže. Z tabulky je patrné, že vybavení technickou infrastrukturou srovnávaných obcí je téměř shodné, kromě Ctiněvsi, která nemá ČOV.

**Tabulka 12 Vybavenost obcí technickou infrastrukturou**

Územní jednotka	Vodovod	Kanalizace	ČOV	Plyn
Bříza	Ano	Ano	Ano	Ano
Bechlín	Ano	Ano	Ano	Ano
Ctiněves	Ano	Ano	Ne	Ano
Klenceč	Ano	Ano	Ano	Ano
Kostomlaty pod Řípem	Ano	Ano	Ano	Ano
Krabčice	Ano	Ano	Ano	Ano
Libkovice pod Řípem	Ano	Ano	Ano	Ano
Mnetěš	Ano	Ano	Ano	Ano
Račiněves	Ano	Ano	Ano	Ano
Straškov-Vodochody	Ano	Ano	Ano	Ano
Vědomice	Ano	Ano	Ano	Ano
Vražkov	Ano	Ano	Ano	Ano

*Zdroj: www.obce.cz, RIS – regionální informační servis, vlastní zpracování*

Obecní vodovod byl v Bříze zřízen kolem roku 1899 a přiváděl vodu do obce z vroubků nacházejících se na Račiněvském vrchu. Tento vodovod fungoval do roku 2002, kdy byl zrušen, protože prameny, které jej napájely, vyschly. Současný vodovod je v majetku Severočeské vodárenské společnosti, a.s. (SVS) a provozovatelem jsou Severočeské vodovody a kanalizace, a.s. (SČVK). Obec Bříza je zásobována z oblastního vodovodu Žernoseky skupinový vodovod Roudnice nad Labem (OZ-SK.LT.010.17), konkrétně jeho provozní částí Račiněves, která zásobuje Račiněves, Břízu, Straškov a Vodochody. Z vodojemu 2 x 1000 m<sup>3</sup> u bývalé úpravní vody Roudnice nad Labem je voda dopravována řadem PVC 200 přes Račiněves do věžového vodojemu Bříza (200 m<sup>3</sup>), který se nachází v katastru obce Račiněves. Odsud vodovod pokračuje řadem PVC 150 do Břízy. Zásobní síť pokrývá celé zastavěné území obce, kde zásobuje 91 % obyvatel. Ostatní obyvatelé jsou zásobováni individuálně pomocí studní.

Výstavba kanalizační sítě probíhala v letech 2002 – 2003. Odpadní vody jsou odváděny na ČOV Straškov – Vodochody. Kanalizace je v majetku obce Bříza a ve správě SČVK, a.s..

V obci se nachází tři stoky dešťové kanalizace, které byly vybudovány na přelomu šedesátých a sedmdesátých let minulého století. Jejich vyústění je na dvou místech, jedno do rybníčku na návsi a druhé do silničního příkopu. Dešťové vody jsou dále odváděny pomocí příkopů, struh a propustků do místních vodotečí a vsakovány do terénu. Územní plán v rámci úprav uličního prostoru navrhuje obnovu odvodu dešťové vody, která bude svedena do reservoárů v podobě revitalizovaných rybníků v intravilánu obce.

V obci je od roku 1998 zaveden plyn. Zásobování plynem je zajištěno středotlakými (STL) plynovody vybudovanými při plynofikaci celé obce.

Obec Bříza je elektrifikovaná. Zásobování obce elektřinou je zajištěno z hlavního vedení VN 22 kV napojeného na rozvodnu Roudnice nad Labem (TR 110 / 22 kV), území je zásobováno ze tří distribučních trafostanic. Obec má vybudované veřejné osvětlení, místní rozhlas, podzemní vedení telekomunikační sítě a je pokryta signálem několika mobilních operátorů a poskytovatelů bezdrátového internetového připojení. Z nadřazené technické infrastruktury prochází katastrálním územím obce radioreléová trasa (Račiněves – Knovíz) a dálkové a sdělovací kabely GTS sítě.

### **2.4.3 Odpadové hospodářství**

Svoz komunálního a separovaného odpadu je v obci řešen prostřednictvím smluvního partnera – společnosti BEC odpady, s.r.o. (součást FCC Environment Group Česká republika). Svoz komunálního odpadu probíhá každých 14 dní. Obec je členem SONO – sdružení obcí pro nakládání s odpady, které dvakrát ročně zajišťuje mobilní svoz nebezpečného odpadu. V obci není sběrný dvůr. Pro tříděný odpad jsou na čtyřech místech instalovány sběrné nádoby pro sklo, plasty, papír. V obci jsou také 2 kontejnery na oděvy (KLOKTEX help nadační fond, nadace SOVA) a jeden na kov, dále 2 sběrné nádoby na kuchyňský olej (Traffin oil). Obec zajišťuje svoz bioodpadu, který je 1 x za týden odvážen od domů občanů na určené místo a poté je předáván oprávněné osobě Jiří Jarošík – Agroslužby k likvidaci.

## 2. 5 Občanská vybavenost a služby

Vybavenost základními službami a jejich dosažitelnost je důležitým aspektem důstojného a kvalitního života. Dobrá občanská vybavenost také podporuje komunitní život a lokální integraci obyvatel obce.

Vybavenost obce Bříza je na dostatečné úrovni a odpovídá velikosti obce. Najdeme zde nejdůležitější zařízení veřejné občanské vybavenosti jako jsou: obecní úřad, mateřská škola, knihovna, dětské hřiště, fotbalové hřiště, kulturní dům, kaple a hasičská zbrojnice. Obec nemá zřízenou vlastní jednotku hasičského záchranného sboru. Požární ochrana je zajištěna JSDHO obce Straškov – Vodochody.

Z komerčních služeb se v obci nachází prodejna smíšeného zboží a místní pohostinství. A dále zde působí dvě soukromé firmy – Gastro bazar F & S INTERNATIONAL INVESTMENT GROUP s.r.o. zabývající se opravami a prodejem gastro vybavení a firma BOHEMIA PAPER s.r.o. – tiskárna a výroba papíru.

V obci je několik spolků a klubů:

- TJ Sokol Bříza
- Myslivecká společnost Bříza
- BETULLA ALBA o. s. – spolek existuje už jen formálně

### 2.5.1 Bydlení

Převládajícím typem bydlení v obci Bříza je bydlení v rodinných domech. Z posledního Sčítání lidu, domů a bytů v roce 2011 bylo zjištěno, že je v obci Bříza celkem 163 domů, většinou jde o rodinné domy – celkem 159 domů. Z celkového počtu domů je 128 obydleno. Většina domů je ve vlastnictví fyzických osob, lidé bydlí ve vlastním domě.

Vzhledem ke stávajícímu stavebnímu fondu lze konstatovat, že je dostačující, ale nemá rezervy pro příjem dalších obyvatel. Pro další rozvoj obce Bříza je prioritní oblastí zajištění nových zastavitelných ploch pro novou výstavbu. Podrobné údaje domovního fondu ukazují následující tabulka.

**Tabulka 13 Domovní fond obce Bříza**

		Celkem	rodinné domy	bytové domy	ostatní budovy
Domy úhrnem		163	159	2	2
Domy obydlené		128	125	2	1
z toho podle vlastnictví domu	fyzická osoba	115	112	2	1
	obec, stát	1	1	-	-
	bytové družstvo	1	1	-	-
	spoluvlastnictví vlastníků bytů	8	8	-	-
z toho podle období výstavby nebo rekonstrukce domu	1919 a dříve	25	24	1	-
	1920 - 1970	38	37	1	-
	1971 - 1980	19	19	-	-
	1981 - 1990	10	10	-	-
	1991 - 2000	14	14	-	-
	2001 - 2011	19	19	-	-

Zdroj: ČSÚ – Sčítání lidu, domů a bytů 2011

Další tabulka ze Sčítání lidu, domů a bytů z roku 2011 pak dokumentuje údaje za obydlené byty v obci podle právního důvodu užívání a počtu obytných místností.

**Tabulka 14 Obydlené byty podle právního důvodu užívání a počtu obytných místností**

		Celkem	rodinné domy	bytové domy	ostatní budovy
<b>Obydlené byty celkem</b>		139	134	4	1
z toho právní důvod užívání bytu	ve vlastním domě	107	105	1	1
	v osobním vlastnictví	-	-	-	-
	nájemní	9	6	3	-
	družstevní	1	1	-	-
z toho s počtem obytných místností	1	-	-	-	-
	2	4	4	-	-
	3	28	27	1	-
	4	37	35	2	-
	5 a více	107	105	1	1

Zdroj: ČSÚ – Sčítání lidu, domů a bytů 2011

### **2.5.2 Školství**

V obci je umístěna jednotřídní mateřská škola pro děti od 3 do 6 let s kapacitou pro 28 dětí. V současné chvíli je pro potřeby obce její kapacita dostatečná. Mateřská škola Zvoneček v Bříze se nachází v klidné části obce, byla otevřena v září 2014 v nově zrekonstruované budově, kde se již dříve mateřská škola nacházela. Situace z pohledu základního školství je v obci řešena dojížděnkou do základní školy ve Straškově – Vodochodech (spádová škola) a do Roudnice nad Labem.

### **2.5.3 Zdravotnictví a sociální služby**

Pro celý srovnávaný region zajišťuje širší odbornou péči Podřípská nemocnice s poliklinikou v Roudnici nad Labem, která poskytuje lůžkovou a ambulantní lékařskou péči. Nemocnice též poskytuje pro celou spádovou oblast služby sociální péče. Sociální a ošetrovatelská péče je poskytována i jinými subjekty, např. Farní charitou Roudnice nad Labem nebo neziskovou organizací Opora, o. s. Roudnice nad Labem. Případná další odborná vyšetření jsou řešena ve spolupráci s Masarykovou nemocnicí v Ústí nad Labem, případně se specializovanými pracovišti v Praze. Zdravotnické služby jsou poskytovány také v obci Straškov – Vodochody, kde má sídlo praktický lékař.

### **2.5.4 Kultura, společenský život a sportovní zařízení**

Kulturní centrum představuje město Roudnice nad Labem a významným centrem je vzhledem k poloze dálnice také hlavní město Praha. Pro pořádání kulturních a společenských akcí je v obci možné využít kulturní dům. V obci jsou vybudována dvě dětská hřiště.

Ze sportovních a kulturních akcí se v obci konají například:

- Maškarní pro děti
- Maškarní pro dospělé
- Dětský den
- Hurá na prázdniny – akce pro děti
- Příměstský tábor Mysliveckého spolku Bříza
- Sazení stromů
- Společné setkání dětí MŠ s důchodci
- Kateřinská taneční zábava

- Turnaj v ping-pongu
- Mikulášská besídka
- Adventní zpívání
- Rozsvěcení vánočního stromu

V obci působí místní spolky: TJ Sokol Bříza z. s., Myslivecká společnost Bříza a spolek BETULLA ALBA o. s., který existuje už jen formálně (viz úvodní text kap. 2.5 Občanská vybavenost a služby).

### **2.5.5 Sport a tělovýchova**

V intravilánu obce se nachází fotbalové hřiště, které má ve správě TJ Sokol Bříza. Hřiště je využíváno pro tréninky a fotbalová utkání a je také k dispozici občanům pro denní sportování. Obec do budoucna plánuje jeho revitalizaci a rozšíření. V obci Bříza se nachází dvě dětská hřiště s různými herními prvky a další dětské hřiště s ekozahradou je v areálu mateřské školy. Možnosti pro realizaci dalších dětských hřišť jsou navrhovány územním plánem v rámci revitalizace veřejných prostranství (návsí) spolu s obnovou a zvýšením podílu vysoké a nízké zeleně v obci. Další sportoviště mohou obyvatelé využívat v blízkých městech, především v Roudnici nad Labem, která je v blízké dojezdové vzdálenosti.

## **2. 6 Cestovní ruch, životní prostředí a zemědělství**

### **2.6.1 Cestovní ruch**

Území obce Bříza patří mezi turisticky méně vyhledávané oblasti. K této skutečnosti přispívá malé horizontální členění krajiny a struktura pozemků, kdy více než 90 % pozemkového fondu tvoří orná půda. Atraktivitu obce zvyšuje přítomnost národní kulturní památky hory Říp, blízkost historického centra Roudnice nad Labem a relativně krátká vzdálenost do hlavního města Prahy. Roudnice nad Labem je významným centrem, zejména pak její historické centrum. Nachází se zde barokní zámek, který je čtvrtým největším zámekem v České republice. Původně zde byl hrad, který byl postavený v románském slohu ve druhé polovině dvanáctého století na skalní ostrožně nad řekou Labe jako sídlo pražských biskupů a barokní přestavbou na zámek prošel v letech 1652 – 1684. Na začátku 17. století se dostal

do majetku šlechtického rodu Lobkoviců, kteří ho vlastní dodnes. Roudnicí nad Labem a regionem Podřipska protéká největší česká řeka Labe, která je využívána pro osobní rekreační a vyhlídkovou plavbu lodí, nejbližší přístav je v Roudnici nad Labem. V obci Bříza se z církevních staveb či jiných historicky cenných objektů nachází kaplička, která je zasvěcena od roku 2018 Svatému kříži. Dále je zde památník padlým v 1. světové válce na kulturním domě a dvě pamětní desky manželů Andresových zavražděných v koncentračních táborech v průběhu 2. světové války, kteří byli spoluzakladatelé Sokola v Bříze.

Přírodní bohatství území, blízkost historického města Roudnice nad Labem a památné hory Říp a dosažitelnost cykloturistických tras v přilehlé oblasti dávají do budoucna předpoklady pro rozvoj pěší turistiky a cykloturistiky. Zájmovým územím prochází regionální cyklostezka 3096 Ctiněves – Peruc. Z centra obce Bříza vedou místní cyklostezky, jejichž rozšíření jihovýchodně směrem na Straškov – Vodochody, západně směrem na Radešín a jižně směr Velvary, je navrženo v územním plánu. Navrhováno je také napojení na regionální a nadregionální síť cyklotras a turistických tras, zejména na trasu Mšené Lázně – Bříza – Říp.

Dalším budoucím záměrem obce je podpora všech forem aktivit zaměřených na diverzifikaci venkovské ekonomiky rozvojem cestovního ruchu, zejména ve spojení s využitím kulturního potenciálu a přírodního bohatství území. Kromě revitalizace veřejných prostranství (návsí) s možností realizace dětských hřišť, obnovy a zvýšení podílu vysoké a nízké zeleně v obci, obec Bříza pro podporu cestovního ruchu plánuje vytvoření Ekomuzea, spolu s informačním centrem a rozhlednou, ve stávajícím statku v centru obce. Územní plán dále chrání pohledový horizont na horu Říp a navrženo je i rozšíření sítě cyklotras i pěších cest pro zvýšení prostupnosti krajiny. Navrženo je i rozšíření sítě cest v krajině, které by umožnilo vedení hipostezek v katastru obce Bříza.

V blízkosti obce se nachází i některá zajímavá místa, která je možné navštívit. Zhruba 6 km vzdušnou čarou je skanzen Ledčice a 8 km Kratochvílova rozhledna. HistoryPark Ledčice je archeologický park provozovaný od roku 2015, který založili absolventi oboru archeologie s ambiciózním cílem nejenom prezentovat informace o naší minulosti, ale především ukázat fascinující způsoby jejich získávání, a to především prostřednictvím nejmodernějších přístupů, přístrojů a technologií. V rámci výletů a exkurzí se zde veřejnost, žáci a studenti mohou seznámit s prací archeologa, vyzkoušet si práci v terénu i následné zpracování archeologických nálezů a získat jednu ze čtyř archeologických dovedností. Návštěvníci se

v průběhu získávání dovedností seznámí s historií nejbližšího okolí hory Říp, osídlení krajiny od pravěku po středověk a některými archeologickými nálezy z blízkého okolí. Vše probíhá v areálu historického statku a navazujících pozemků v krásné krajině v blízkém sousedství hory Říp. Oproti klasickému archeo-skanzenu zde však rekonstruují nejen konečný stav stavby, nýbrž i její průběh.

Dalším turistickým lákadlem v blízkosti obce Bříza je i Kratochvílova rozhledna, která byla v srpnu 2015 vyhlášena kulturní památkou České republiky. Jedná se o architektonicky velmi zajímavou stavbu z období českého funkcionalismu, která se nachází uprostřed města Roudnice nad Labem na návrší v Žižkových sadech (230 m. n. m.). Kratochvílova rozhledna je jedna z nejnižše položených rozhleden v České republice. Rozhledna byla slavnostně otevřena v roce 1935 a pojmenována po zakladateli místní záložny panu Václavu Kratochvílovi, který zde má umístěnu i svoji pamětní desku. Stavba je vysoká 16 metrů, vyhlídkový ochoz je ve výšce 13 metrů a vede na něj 49 schodů po točitém schodišti. V současné době je výhled z rozhledny omezen vzrostlými stromy, především jižním a východním směrem, ale i přesto je možné obdivovat severním směrem vrcholky Českého Středohoří a na opačné straně horu Říp.

## 2.6.2 Životní prostředí

Stav životního prostředí je poměrně dobrý a jeho ochrana se v obci nachází na vysoké úrovni. Dobrá kvalita ovzduší v obci Bříza je dána zejména tím, že zde není situován žádný zdroj znečištění a nejsou zde ani žádné rizikové výrobní areály, které by měly významné dopady na lidské zdraví. Značný vliv na kvalitu ovzduší v celém území má i využívání alternativních zdrojů energie, kterými jsou solární systémy na střechách průmyslových objektů a obytných domů v Roudnici nad Labem, fotovoltaické elektrárny v Doksanech, Mastířovicích a Černěvsi, malé vodní elektrárny – Doksany mlýn, Doksany na jezu na Ohři, Vědomice na jezu a bioplynová stanice v Račiněvsi. Jediným zdrojem znečišťujícím ovzduší a zasahujícím obec zvýšenou mírou hluku tak zůstává mimo dálnici D8 silnice druhé třídy II/240 vedoucí od Velvar do Roudnice nad Labem, která intravilánem obce prochází. Po této silně zatížené komunikaci denně projede 7 000 – 13 000 vozidel. Určitá opatření pro zmírnění negativních dopadů dopravy jsou navrhována v územním plánu obce odcloněním ochranným pásem zeleně a obnovou stromořadí podél silnic II. i III. třídy v intravilánu obce i mimo něj.

V území není registrována žádná povolená skládka, což má další pozitivní dopad na životní prostředí v obci. Jediná plocha se starou ekologickou zátěží se nachází v areálu bývalé cihelny v jižní části katastru obce, která by měla být rekultivována na lesní plochy v rámci stávajícího lokálního biocentra. U železniční trati, na parcele č. 441, se nachází ještě odkaliště, které je navrženo rekultivovat na lesní porost, vzhledem k jeho nebezpečí jakožto budoucího zdroje znečištění. Územní plán dále stanovuje podíl vysoké zeleně ve všech výrobních a dalších areálech na řešeném území, zvyšuje podíl travnatých porostů, střídání kultur s ohledem na ochranu půdy a zakládá remízky a háje na všech zbytkových a jinak nevyužitých plochách.

Celkově lze konstatovat, že stávající podmínky životního prostředí, vytvářejí dobré předpoklady pro další rozvoj obce.

### 2.6.3 Zemědělství

Úroveň zemědělské výroby je do velké míry předurčena kvalitou přírodních podmínek. Obec Bříza má na svém území příznivé půdní a klimatické podmínky pro zemědělskou výrobu, o čemž svědčí i nadprůměrné zornění půdy, které signalizuje vysoký potenciál území pro zemědělské hospodaření. Zemědělská půda představuje 93,8 % rozlohy území obce a orná půda zabírá 98,8 % z rozlohy zemědělské půdy. Lesní půda tvoří pouze cca 0,3 % a trvalý travní porost 0,2 % rozlohy obce, což je velmi nízký podíl. Z tohoto důvodu územní plán do budoucna navrhuje celkové snížení výměry orné půdy ve prospěch ekologicky aktivní nelesní zeleně, lesů a luk a rovněž se předpokládá zvýšení zastoupení technických plodin v osevních postupech. Druhy pozemků a jejich rozlohu ukazuje následující tabulka.

**Tabulka 15 Rozloha jednotlivých druhů pozemku (ha)**

<b>Druhy pozemků (ha)</b>	
<b>31. 12. 2020</b>	
Celková výměra	778,72
Zemědělská půda	730,21
Orná půda	721,36
Chmelnice	-
Vinice	-

Zahrada	4,44
Ovocný sad	2,99
Trvalý travní porost	1,41
Nezemědělská půda	48,51
Lesní pozemek	2,34
Vodní plocha	0,21
Zastavěná plocha a nádvoří	11,99
Ostatní plocha	33,97

Zdroj: ČSÚ

## 2.7 Správa obce

### 2.7.1 Obecní úřad a kompetence obce

Zastupitelstvo obce Bříza má 7 členů a zřizuje Kontrolní výbor a Finanční výbor. Funkce starosty je funkce uvolněná a funkce místostarosty a zastupitelů jsou funkce neuvolněné. Obec má jednoho zaměstnance – účetní na dohodu o pracovní činnosti (DPC) a dle možností využívá pracovníky na veřejně prospěšné práce z Úřadu práce. Obec je členem Svazku obcí Podřipsko, MAS Podřipsko, SONO – sdružení obcí pro nakládání s odpady a Svazu měst a obcí ČR.

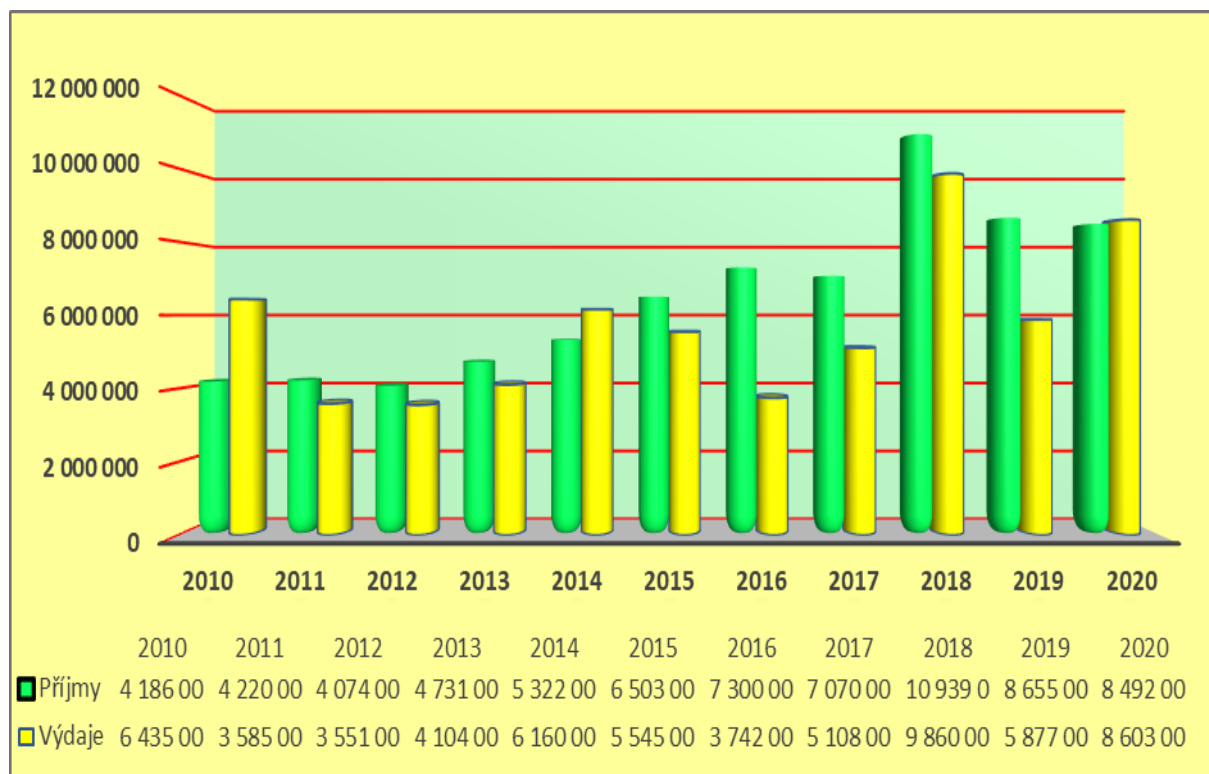
**Tabulka 16 Zastupitelstvo obce Bříza**

Funkce	Jméno, příjmení
Starostka obce	<b>Jitka Procházková</b>
Místostarosta obce	<b>David Huja</b>
Člen zastupitelstva a předseda kontrolního výboru	<b>Alexander Kodýtek</b>
Člen zastupitelstva a předseda finančního výboru	<b>Petr Gala</b>
Člen zastupitelstva	<b>Ing. Karel Láska</b>
Člen zastupitelstva	<b>Tomáš Tesař</b>
Člen zastupitelstva	<b>Robert Fiala</b>

## 2.7.2 Hospodaření a rozpočet obce

Nejvýznamnějším zdrojem rozpočtu obce jsou daňové příjmy. Dalším zdrojem financí pro obecní rozpočet jsou dotační příjmy (nárokové, účelové) a nedaňové příjmy zejména z vlastní činnosti a z pronájmu majetku. Ostatní zdroje rozpočtu obce mají spíše marginální význam. Pro rozvoj obce je třeba zajistit finanční prostředky z dostupných nenárokových dotačních titulů – evropských, národních či krajských programů, které pomohou realizovat projektové záměry a zvýšit tak atraktivitu obce. V roce 2021 byl schválen schodkový rozpočet ve výši příjmů 8 952 000 Kč a výdajů 10 086 000 Kč s dofinancováním z úspor minulých let ve výši 1 134 000 Kč. Dlouhodobější vývoj příjmů a výdajů rozpočtu obce v letech 2010 – 2020 ukazuje následující graf.

**Graf 7 Vývoj rozpočtu obce Bříza v letech 2010 – 2020**



Zdroj: [www.monitor.statnipokladna.cz](http://www.monitor.statnipokladna.cz), vlastní zpracování

<https://monitor.statnipokladna.cz/ucetni-jednotka/00263419/prehled?rad=t&obdobi=2109>

Z grafu je patrné, že výsledek hospodaření – saldo příjmů a výdajů bylo, vyjma roku 2010, 2014 a 2020, v každém roce kladné. O tom, že hospodaření obce je na dobré úrovni svědčí i tabulka vývoje zadluženosti a stavu na bankovních účtech obce od roku 2010 do roku 2020. Obec v letech 2010 – 2020 neměla žádný dluh. V roce 2010 měla na bankovním účtu

prostředky ve výši 1,567 mil. Kč. Stav na bankovním účtu každý rok rostl a v roce 2020 měla obec na účtu úspory ve výši 13,121 mil. Kč, jak ukazuje tabulka níže.

**Tabulka 17 Vývoj zadluženosti a stavu na bankovních účtech obce Bříza – v tis. Kč**

<b>Rok</b>	<b>Zadluženost vč. zřízených PO</b>	<b>Stav na bankovních účtech vč. zřízených PO</b>
2020	0,00	13 121,03
2019	0,00	13 053,65
2018	0,00	10 571,69
2017	0,00	9 149,48
2016	0,00	7 202,56
2015	0,00	3 667,06
2014	0,00	2 728,60
2013	0,00	3 352,19
2012	0,00	2 724,79
2011	0,00	2 201,44
2010	0,00	1 567,00

*Zdroj: [www.monitor.statnipokladna.cz](http://www.monitor.statnipokladna.cz)*

### 3 SWOT ANALÝZA

V analytické části Strategického plánu rozvoje obce Bříza byla komplexně zhodnocena situace v obci a vývoj jednotlivých oblastí života obce a zachyceny hlavní rozvojové problémy a jejich příčiny. Sledovány a analyzovány byly zejména demografické údaje, jejich vývoj a celková situace, hospodářství, infrastruktura, vybavenost, životní prostředí, ekonomická situace a další. Na základě těchto poznatků a definováním silných a slabých stránek a identifikováním příležitostí a hrozeb pro další rozvoj obce ve SWOT analýze, byla zpracována východiska pro návrhovou část. Tyto informace jsou přehledně uspořádány do tabulky SWOT analýzy a ze zjištěných příležitostí a problémů poté vychází plán aktivit, které chce obec s různou prioritou realizovat.

Silné stránky	Slabé stránky
<ul style="list-style-type: none"> <li>- Kvalitní přírodní a krajinné zázemí</li> <li>- Kvalitní a čisté životní prostředí, dobrá kvalita ovzduší</li> <li>- Dobrá poloha obce v blízkosti hl. m. Prahy, Roudnice nad Labem a dalších měst pro dojížděku za prací, nákupy, kulturou, lékaři</li> <li>- Dobré dopravní spojení do velkých měst (Praha, Ústí n. L., Litoměřice) – dálnice D8, silnice I. a II. třídy</li> <li>- Stabilní počet obyvatel</li> <li>- Dobrá věková struktura - počet dětí do 14 let převyšuje počet obyvatel nad 65 let (relativně nízký průměrný věk)</li> <li>- Nízká nezaměstnanost</li> <li>- Dostatečná infrastruktura v obci - kanalizace, vodovod, plyn, internet</li> <li>- Relativně dobrá základní vybavenost obce vzhledem ke své velikosti obce - mateřská škola, obchod, místní pohostinství, kulturní dům, fotbalové hřiště, dětská hřiště</li> <li>- Vyhovující stav místních komunikací vč. chodníků zvyšujících bezpečnost v obci</li> <li>- Relativně dobrá obslužnost veřejnou dopravou (autobus, železnice)</li> <li>- Příznivé půdní a klimatické podmínky pro zemědělství</li> <li>- Dobré rozpočtové hospodaření bez zadlužení</li> <li>- Bydlení převážně v rodinných domech</li> </ul>	<ul style="list-style-type: none"> <li>- Vliv dopravy na kvalitu ovzduší, hluk, prašnost a horší bezpečnost vzhledem k průjezdu silniční dopravy zastavěným územím</li> <li>- Stagnace růstu počtu obyvatel od roku 2015</li> <li>- Nižší úroveň vzdělanosti obyvatel - převažuje obyvatelstvo se středním odborným vzděláním bez maturity, nízký podíl vysokoškoláků a vyšší podíl osob se základním a neukončeným vzděláním</li> <li>- Nedostatek pracovních příležitostí v místě, většina obyvatel vyjíždí za zaměstnáním</li> <li>- Nedostatek zastavitelných ploch pro bydlení</li> <li>- Nedostatek zastavitelných ploch pro výrobu</li> <li>- Špatný stav rybníků</li> <li>- Vysoké procento zornění - území s maximálním narušením přírodních struktur</li> <li>- Nízká lesnatost území</li> <li>- Nevyužitý potenciál agroturistiky</li> </ul>

Příležitosti	Hrozby
<ul style="list-style-type: none"><li>- Blízkost dálnice D8 – výborné spojení do Prahy, Roudnice n. L., Litoměřic pro dojížděku za prací, kulturou, službami</li><li>- Využití fondů EU, národních a krajských dotací pro realizaci rozvojových záměrů</li><li>- Blízkost letiště v Roudnici nad Labem</li><li>- Velký zájem o bydlení v obci – vymezení zastavitelných ploch pro bydlení v územním plánu</li><li>- Potenciál rozvoje cestovního ruchu (blízkost hory Říp, cyklostezky, hipostezky)</li></ul>	<p>Zhoršená kvalita ovzduší a zvýšená hluková zátěž vzhledem k průjezdu silniční dopravy zastavěným územím - kromě dálnice D8 je nejvíce zatížená komunikace II/240</p> <ul style="list-style-type: none"><li>- Stagnace růstu počtu obyvatel</li><li>- Stagnace rozvoje obce vzhledem k nedostatku zastavitelných ploch pro bydlení, obchod a služby</li><li>- Omezení tvorby pracovních příležitostí vzhledem k malému množství zastavitelných ploch pro výrobu</li></ul>

## 4 Návrhová část

V této části dokumentu je formulována strategická vize, která představuje dlouhodobý obraz o budoucnosti obce a formuluje směr dalšího rozvoje obce. Vize je sice obecnou formulací žádoucího budoucího stavu, ale neměla by být chápána pouze jako formalita, ale spíše jako „vodítko či návod“, který nám říká, k čemu by měl rozvoj obce směřovat, a tedy i které aktivity mají být realizovány v první řadě.

Na strategickou vizi navazují programové cíle, na nichž obec svůj rozvoj staví. Způsob naplňování vize a cílů je dán stanovením opatření a rozvojových aktivit, které jsou formulovány v konkrétních projektových záměrech, sumarizovaných v zásobníku projektů. Ty pak zahrnují konkrétní činnosti, jejich důležitost, období realizace, odhad nákladů, zdroje financování a další skutečnosti důležité pro realizaci opatření.

### 4.1 Strategická vize obce Bříza

Strategická vize obce popisuje stav, kterého chce obec Bříza v budoucnu dosáhnout a představuje tak zastřešující rámec celé strategické části. Tato vize je naše „představa budoucnosti“, která je „šita obci na míru“ a je přiměřeně ambiciózní, nestavíme si „vzdušné zámky“ a ani „nestojíme na místě“, ale snažíme se, aby pro nás byla dosažitelná. Na základě uvědomění si identifikovaných problémů a potenciálních dopadů vnějších hrozeb, ale i možností zhodnocení silných stránek obce a využití formulovaných příležitostí v náš prospěch, jsme formulovali tuto vizi, která říká, jak by měla naše obec vypadat a čeho bychom chtěli společně dosáhnout během následujících 10 let.

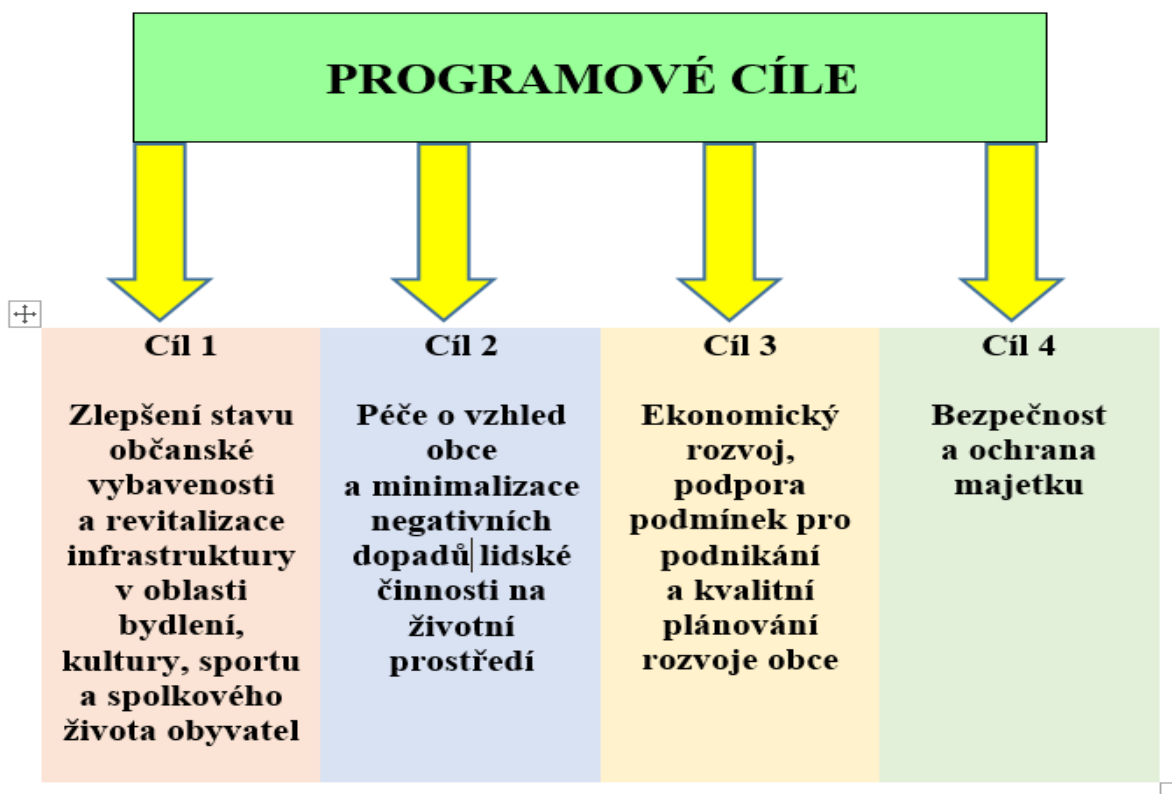
**„Být moderní venkovskou obcí s čistým životním prostředím, kvalitní infrastrukturou a občanskou vybaveností, poskytující dobré podmínky k životu, trávení volného času, podporující sportovní, kulturní a společenské aktivity občanů.“**

## 4.2 Cíle, opatření a aktivity

Cíle, opatření a rozvojové aktivity jsou stanoveny na základě předchozích kroků procesu vzniku strategického plánu, tzn. socioekonomické analýzy a SWOT analýzy. Jejich věcný obsah odpovídá potřebám obce tak, jak byly identifikovány a popsány v předchozích částech dokumentu. Účelem je koordinovaný a řízený postup při realizaci rozvojových aktivit a záměrů v příštích letech a dosažení výsledného efektu naplnění programových cílů.

Obec Bříza si stanovila 4 programové cíle:

- **Cíl č. 1 - Zlepšení stavu občanské vybavenosti a revitalizace infrastruktury v oblasti bydlení, kultury, sportu a spolkového života obyvatel**
- **Cíl č. 2 - Péče o vzhled obce a minimalizace negativních dopadů lidské činnosti na životní prostředí**
- **Cíl č. 3 - Ekonomický rozvoj, podpora podmínek pro podnikání a kvalitní plánování rozvoje obce**
- **Cíl č. 4 - Bezpečnost a ochrana majetku**



#### 4.2.1 Programové cíle

- **Cíl č. 1 – Zlepšení stavu občanské vybavenosti a revitalizace infrastruktury v oblasti v oblasti bydlení, kultury, sportu a spolkového života obyvatel**

**Opatření 1.1: Podpora atraktivity obce zvýšením investic do občanské vybavenosti v oblasti bydlení.**

Rozvojová aktivita: Výstavba bytů v 1. patře nad Mateřskou školou.

**Opatření 1.2: Podpora atraktivity obce zvýšením investic do občanské vybavenosti v oblasti kultury.**

Rozvojová aktivita: Rekonstrukce kulturního domu.

**Opatření 1.3: Podpora atraktivity obce zvýšením investic do občanské vybavenosti v oblasti sportu a spolkového života obyvatel.**

Rozvojová aktivita: Rekonstrukce nebo výstavba nových kabin na fotbalovém hřišti.

**Opatření 1.4: Podpora atraktivity obce zvýšením investic do občanské vybavenosti potřebné pro správu obce.**

Rozvojová aktivita: Rekonstrukce OÚ – vnitřní prostory, fasáda.

Rozvojová aktivita: Rekonstrukce hasičské zbrojnice – vnitřní prostory.

Udržování a rozvoj základní občanské vybavenosti je podmínkou pro zvyšování kvality života obyvatel a atraktivity obce. Obec Bříza disponuje dostatečnými kapacitami občanské vybavenosti, ale stav těchto objektů vyžaduje vzhledem ke svému stáří provedení četných rekonstrukcí, oprav a údržby. Opatření zajišťující investice do zlepšení stavu občanské vybavenosti v oblasti bydlení, kultury, sportu a spolkového života obyvatel jsou pro rozvoj obce nejdůležitější a mají nejvyšší prioritu pro realizaci.

➤ **Cíl č. 2 - Péče o vzhled obce a minimalizace negativních dopadů lidské činnosti na životní prostředí**

**Opatření 2.1: Předcházet vzniku odpadů a zvýšit účinnost třídění komunálního odpadu v obci**

Rozvojová aktivita: Vybudování polopodzemních chytrých kontejnerů na tříděný odpad.

Rozvojová aktivita: Pořízení popelnic na separovaný odpad či bioodpad pro domácnosti pro zvýšení účinnosti separace recyklovatelných složek komunálního odpadu.

Smyslem tohoto opatření je optimalizace systému nakládání s odpady a jeho další rozvoj, předcházení produkci odpadů a zlepšení způsobu třídění jednotlivých složek komunálního odpadu za pomoci výstavby praktických a současně estetických zařízení pro odkládání odpadů nerušící vzhled obce. Současně s tím bude třeba zajistit lepší třídění recyklovatelných složek komunálního odpadu v domácnostech, které je navrhováno formou pořízení popelnic na separovaný odpad či bioodpad. Tyto aktivity pomohou ke zlepšení vzhledu obce a udržení kvalitního životního prostředí pro život občanů.

➤ **Cíl č. 3 – Ekonomický rozvoj, podpora podmínek pro podnikání a kvalitní plánování rozvoje obce**

**Opatření 3.1: Kvalitní plánování rozvoje obce pro podporu ekonomiky, vytváření podmínek pro rozvoj služeb a podnikání a vyžití území pro novou výstavbu a bydlení.**

Rozvojová aktivita: Změna územního plánu – revize pozemků určených k zastavění kvůli nedostatku stavebních parcel a značnému zájmu o bydlení v obci.

Pro další udržitelný rozvoj obce je třeba využívat kvalitní analytické, strategické a koncepční dokumenty, na základě kterých bude obec plánovat rozvoj území, řídit důležité činnosti a realizovat projekty, které budou v souladu se stanovenou vizí, programovými cíli a rozvojovými aktivitami obce. Podpora ekonomických činností a vytváření kvalitního prostředí pro rozvoj služeb, výroby a podnikání jde ruku v ruce s rozšiřováním zastavitelných ploch pro bydlení a výstavbu rodinných domů.

➤ **Cíl č. 4 - Bezpečnost a ochrana majetku**

**Opatření 4.1: Zajištění bezpečnosti občanů a ochrana majetku obce proti vandalismu a dalším negativním společenským jevům.**

Rozvojová aktivita: Zavedení kamerového systému na veřejných prostranstvích a kontejnerových stáních pro umístění tříděného odpadu za účelem zajištění bezpečnosti osob a ochrany majetku obce proti jeho poškozování, vandalismu a nepořádku.

Obce se snaží zajistit bezpečnost svých občanů všemi možnými způsoby a jako řádní hospodáři mají zase povinnost dbát na ochranu majetku před poškozením a vandalismem. Vzhledem k tomu, že na veřejných prostranstvích není možné majetek zabezpečit fyzickým způsobem, například oplotit a zamknout, je třeba k tomu využít monitorovací technická zařízení, kterými jsou kamery. Tomu nebrání ani ochrana osobních údajů pokud se jedná o kamery, které monitorují veřejný prostor za účelem ochrany života a zdraví osob a ochrany majetku. Toto opatření obec plánuje zavést kvůli opakujícím se případům vandalismu, poškozování obecního majetku a zajištění veřejného pořádku.

## 5 Podpora realizace Strategického plánu rozvoje obce

Řízení realizace programu je v kompetenci zastupitelstva obce, které bude pravidelně monitorovat a na svých zasedáních projednávat jeho plnění. Výkon činností pro naplňování plánu a jeho jednotlivých projektových záměrů bude zajišťovat starosta spolu s místostarostou a obecním úřadem.

Pro dosažení efektivnějších výsledků implementace strategického plánu na úrovni konkrétních projektů se budeme snažit o identifikaci, formulaci, přípravu a realizaci rozvojových aktivit (projektových záměrů) společně s cílem dosáhnout co nejvyšších pozitivních dopadů těchto akcí na život a rozvoj celé obec. Při implementaci strategického plánu se budeme orientovat na možnost využívání co možná nejvyššího množství dostupných finančních prostředků z vnějších zdrojů, a to jak ze zdrojů národních (programy ministerstev), tak i evropských (fondy EU) a dalších programů, grantů či darů soukromých subjektů (nadace, podniky v okolí atp.). V průběhu celého procesu bude sledováno naplňování naplánovaných aktivit, finanční náročnost, vyhledávání a zajišťování zdrojů pro financování a reálnost, aktuálnost a potřebnost projektových záměrů. Záměry, které budou vyhodnoceny jako nereálné či nepotřebné, budou upraveny a aktualizovány. Strategický plán je otevřeným, živým dokumentem, který musí reagovat na změny a snažit se jim přizpůsobovat úpravou stávajících aktivit, zařazením nových či vyřazení aktivit již neaktuálních.

Při realizaci strategického rozvoje obce budeme usilovat o kvalitní propagaci – marketing naší „strategie“ v obci, mikroregionu, ale i navenek za účelem zvýšení povědomí o naší obci, jakožto kvalitním životním prostoru. Mimo propagaci a zajištění finančních prostředků bude úspěšnost realizace záviset i na spolupráci s občany, místními spolky, podnikatelskými subjekty a dalšími aktéry v území.

## 6 Rozvojové aktivity

Rozvojové aktivity v závěrečné části dokumentu tvoří souhrnný přehled konkrétních realizačních opatření a záměrů podporujících dosažení programových cílů a strategické vize. Zásobník zahrnuje projektové záměry obce v různém stupni připravenosti. Jelikož časový horizont implementace strategického plánu odpovídá 6 – 7 roků, je soubor jednotlivých rozvojových aktivit otevřen případným změnám ve smyslu úprav stávajících projektových záměrů či doplnění záměrů nových, za předpokladu podpory stávajících cílů. Všechny rozvojové aktivity jsou zpracované ve struktuře jednotného projektového listu.

### Zásobník rozvojových aktivit (projektových záměrů obce)

<b>Projektový záměr č. 1</b>	<b>Výstavba bytů v 1. patře nad Mateřskou školou.</b>
<b>Projektový záměr č. 2</b>	<b>Rekonstrukce kulturního domu.</b>
<b>Projektový záměr č. 3</b>	<b>Rekonstrukce nebo výstavba nových kabin na fotbalovém hřišti.</b>
<b>Projektový záměr č. 4</b>	<b>Rekonstrukce obecního úřadu (vnitřní prostory, fasáda).</b>
<b>Projektový záměr č. 5</b>	<b>Rekonstrukce hasičské zbrojnice – vnitřní prostory.</b>
<b>Projektový záměr č. 6</b>	<b>Vybudování polopodzemních chytrých kontejnerů na tříděný odpad.</b>
<b>Projektový záměr č. 7</b>	<b>Pořízení popelnic na separovaný odpad či bioodpad pro domácnosti pro zvýšení účinnosti separace recyklovatelných složek komunálního odpadu.</b>
<b>Projektový záměr č. 8</b>	<b>Změna územního plánu revize pozemků určených k zastavění kvůli nedostatku stavebních parcel a značnému zájmu o bydlení v obci.</b>
<b>Projektový záměr č. 9</b>	<b>Zavedení kamerového systému na veřejných prostranstvích a kontejnerových stáních pro odkládání tříděného odpadu.</b>

**Projektový záměr č. 1 – Výstavba bytů v 1. patře nad Mateřskou školou.****Opatření 1.1: Podpora atraktivity obce zvýšením investic do občanské vybavenosti v oblasti bydlení.**

Cíl	č. 1 – Zlepšení stavu občanské vybavenosti a revitalizace infrastruktury v oblasti bydlení, kultury, sportu a spolkového života obyvatel.
Místo	Bříza
Odhad nákladů	3 mil. Kč
Investor	Obec Bříza
Zdroje financování - předpoklad	Vlastní zdroje, dotace
Období realizace	2022 – 2025
Priorita	Střední
Přípravenost projektu (fáze)	Záměr

**Projektový záměr č. 2 – Rekonstrukce kulturního domu.****Opatření 1.2: Podpora atraktivity obce zvýšením investic do občanské vybavenosti v oblasti kultury.**

Cíl	č. 1 – Zlepšení stavu občanské vybavenosti a revitalizace infrastruktury v oblasti bydlení, kultury, sportu a spolkového života obyvatel.
Místo	Bříza
Odhad nákladů	25 mil. Kč
Investor	Obec Bříza
Zdroje financování - předpoklad	Vlastní zdroje, dotace
Období realizace	V případě úspěšnosti získání dotace – rok 2022
Priorita	Vysoká
Přípravenost projektu (fáze)	Přípraveno k realizaci, podána žádost o dotaci

**Projektový záměr č. 3 – Rekonstrukce/výstavba nových kabin na fotbalovém hřišti.****Opatření 1.3: Podpora atraktivity obce zvýšením investic do občanské vybavenosti v oblasti sportu a spolkového života obyvatel.**

Cíl	č. 1 – Zlepšení stavu občanské vybavenosti a revitalizace infrastruktury v oblasti bydlení, kultury, sportu a spolkového života obyvatel.
Místo	Bříza
Odhad nákladů	4 mil. Kč
Investor	Obec Bříza
Zdroje financování - předpoklad	Vlastní zdroje, dotace
Období realizace	2025 – 2027
Priorita	nízká
Přípravenost projektu ( fáze)	Záměr, vize do budoucnosti

**Projektový záměr č. 4 – Rekonstrukce obecního úřadu (vnitřní prostory, fasáda).****Opatření 1.4: Podpora atraktivity obce zvýšením investic do občanské vybavenosti potřebné pro správu obce.**

Cíl	č. 1 – Zlepšení stavu občanské vybavenosti a revitalizace infrastruktury v oblasti bydlení, kultury, sportu a spolkového života obyvatel.
Místo	Bříza
Odhad nákladů	2,5 mil. Kč
Investor	Obec Bříza
Zdroje financování - předpoklad	Vlastní zdroje, dotace
Období realizace	2024 – 2027
Priorita	Střední
Přípravenost projektu ( fáze)	Záměr

**Projektový záměr č. 5 – Rekonstrukce hasičské zbrojnice – vnitřní prostory.****Opatření 1.4: Podpora atraktivity obce zvýšením investic do občanské vybavenosti potřebné pro správu obce.**

Cíl	č. 1 – Zlepšení stavu občanské vybavenosti a revitalizace infrastruktury v oblasti bydlení, kultury, sportu a spolkového života obyvatel.
Místo	Bříza
Odhad nákladů	1 mil. Kč
Investor	Obec Bříza
Zdroje financování - předpoklad	Vlastní zdroje, dotace
Období realizace	2025 – 2027
Priorita	Nízká
Přípravenost projektu (fáze)	Záměr, vize do budoucna

**Projektový záměr č. 6 – Vybudování polopodzemních chytrých kontejnerů na TO.****Opatření 2.1: Předcházet vzniku odpadů a zvýšit účinnost třídění komunálního odpadu v obci.**

Cíl	Cíl č. 2 – Péče o vzhled obce a minimalizace negativních dopadů lidské činnosti na životní prostředí.
Místo	Bříza
Odhad nákladů	700 tisíc Kč
Investor	Obec Bříza
Zdroje financování - předpoklad	Vlastní zdroje, dotace
Období realizace	2 stanoviště – realizace jaro 2022 další 2 stanoviště případně v budoucnu
Priorita	Vysoká
Přípravenost projektu (fáze)	Přípraveno pro realizaci

**Projektový záměr č. 7 – Pořízení popelnic na separovaný odpad či bioodpad pro domácnosti pro zvýšení účinnosti separace recyklovatelných složek komunál. odpadu.**

**Opatření 2.1: Předcházet vzniku odpadů a zvýšit účinnost třídění komunálního odpadu v obci.**

Cíl	Cíl č. 2 – Péče o vzhled obce a minimalizace negativních dopadů lidské činnosti na životní prostředí.
Místo	Bříza
Odhad nákladů	400 tisíc Kč
Investor	Obec Bříza
Zdroje financování - předpoklad	Vlastní zdroje, dotace
Období realizace	2022 – 2024
Priorita	Střední
Připravenost projektu ( fáze)	Záměr

**Projektový záměr č. 8 – Změna územního plánu – revize pozemků určených k zastavění kvůli nedostatku stavebních parcel a značnému zájmu o bydlení v obci.**

**Opatření 3.1: Kvalitní plánování rozvoje obce pro podporu ekonomiky, vytváření podmínek pro rozvoj služeb a podnikání a využití území pro novou výstavbu a bydlení.**

Cíl	Cíl č. 3 – Ekonomický rozvoj, podpora podmínek pro podnikání a kvalitní plánování rozvoje obce.
Místo	Bříza
Odhad nákladů	1 mil. Kč
Investor	Obec Bříza
Zdroje financování - předpoklad	Vlastní zdroje, dotace
Období realizace	2021 – 2022
Priorita	Vysoká
Připravenost projektu ( fáze)	1. 11. 2021 schválen záměr změny ÚP

**Projektový záměr č. 9 – Zavedení kamerového systému na veřejných prostranstvích a kontejnerových stáních pro odkládání tříděného odpadu.**

**Opatření 4.1: Zajištění bezpečnosti občanů a ochrana majetku obce proti vandalismu a dalším negativním společenským jevům.**

<b>Cíl</b>	<b>Cíl č. 4 – Bezpečnost a ochrana majetku</b>
Místo	Bříza
Odhad nákladů	300 tisíc Kč
Investor	Obec Bříza
Zdroje financování - předpoklad	Vlastní zdroje
Období realizace	2022 – 2023
Priorita	Střední
Přípravenost projektu ( fáze)	Příprava realizace

## 7 Závěr

### 7.1 Seznam tabulek, obrázků a grafů

#### **Seznam tabulek:**

Tabulka 1 Základní charakteristika území – srovnání s okresem, krajem a ČR (2020).....	10
Tabulka 2 Základní charakteristika území – srovnání s okolními obcemi (2020) .....	10
Tabulka 3 Dlouhodobý vývoj počtu obyvatel obce Bříza.....	14
Tabulka 4 Vývoj počtu obyvatel obce Bříza v letech 2005 – 2020 .....	15
Tabulka 5 Věkové rozložení obyvatel obce Bříza k 31. 12. 2020 .....	17
Tabulka 6 Index stáří - srovnání obec, okres, stát k 31. 12. 2020 .....	17
Tabulka 7 Obyvatelstvo obce Bříza podle nejvyššího ukončeného vzdělání .....	18
Tabulka 8 Podnikatelské subjekty podle právní formy k 31. 12. 2020 .....	19
Tabulka 9 Podnikatelské subjekty podle převažující činnosti k 31. 12. 2020 .....	19
Tabulka 10 Vývoj počtu ekonomicky aktivních obyvatel obce Bříza (15 – 64 let).....	21
Tabulka 11 Vyjíždějící do zaměstnání a škol – obec Bříza .....	24
Tabulka 12 Vybavenost obcí technickou infrastrukturou .....	27
Tabulka 13 Domovní fond obce Bříza .....	30
Tabulka 14 Obydlené byty podle právního důvodu užívání a počtu obytných místností .....	30
Tabulka 15 Rozloha jednotlivých druhů pozemku (ha) .....	35
Tabulka 16 Zastupitelstvo obce Bříza .....	36
Tabulka 17 Vývoj zadluženosti a stavu na bankovních účtech obce Bříza – v tis. Kč .....	38

#### **Seznam grafů:**

Graf 1 Dlouhodobý vývoj počtu obyvatel obce Bříza.....	14
Graf 2 Vývoj celkového počtu obyvatel obce Bříza v letech 2005 – 2020.....	15
Graf 3 Obyvatelstvo obce ve věku 15+ podle nejvyššího ukončeného vzdělání.....	18
Graf 4 Vývoj počtu ekonomicky aktivních obyvatel (15 - 64 let) v letech 2010 – 2020.....	21
Graf 5 Podíl nezaměstnaných osob obce Bříza – srovnání s okolními obcemi .....	22
Graf 6 Územní srovnání vývoje nezaměstnanosti v letech 2014 - 2020 (v %, k 31. 12.).....	23
Graf 7 Vývoj rozpočtu obce Bříza v letech 2010 – 2020.....	37

#### **Seznam obrázků:**

Obrázek 1 Obec Bříza v rámci Ústeckého kraje .....	8
Obrázek 2 Obec Bříza – umístění na mapě .....	8
Obrázek 3 Obec Bříza - letecký pohled.....	9
Obrázek 4 Znak a vlajka obce .....	13
Obrázek 5 Dopravní infrastruktura obce Bříza .....	25

## 7.2 Zdroje

1. Český statistický úřad – veřejné databáze
2. Obec Bříza – webové stránky
3. MŠ Zvoneček v Bříze – webové stránky
4. Územní plán obce Bříza
5. Územně analytické podklady ORP Roudnice nad Labem
6. Geoportál Ústeckého kraje – Mapa dopravní infrastruktury ÚK
7. Regionální informační servis Ministerstva pro místní rozvoj ČR
8. Místopisný průvodce – Místopisy.cz
9. Plán rozvoje vodovodů a kanalizací Ústeckého kraje
10. REKOS – PSP ČR obecní symboly
11. Strategie komunitně vedeného místního rozvoje MAS Podřipsko, z. s. 2021 – 2027
12. Monitor státní pokladna – územní samospráva
13. Mapy.cz
14. Idos.cz – autobusové linky
15. Wikipedie